

Opis do mapy:

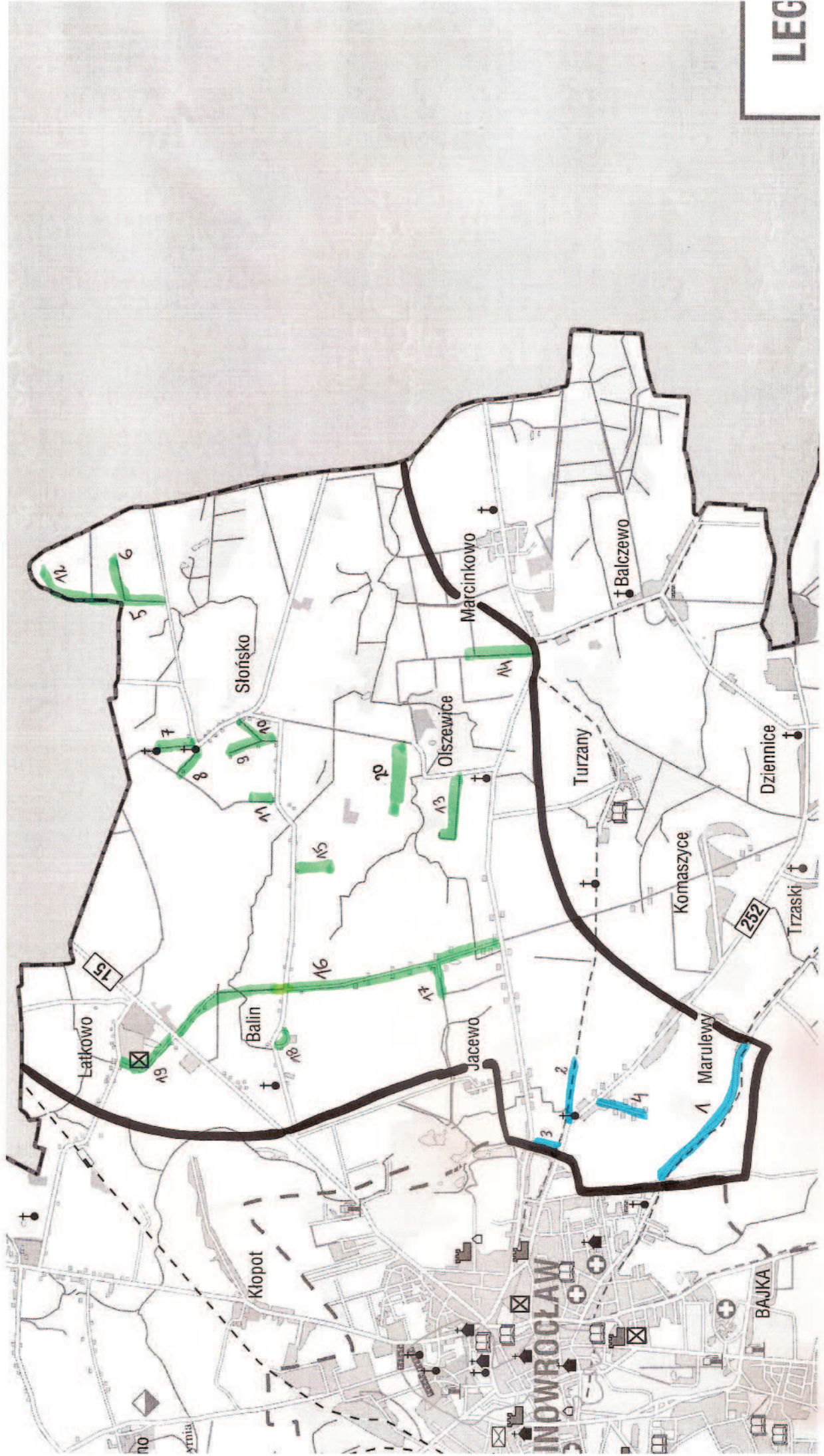
Rejon V

STANDARD V

1. Trzaski 150523C wraz z pętlą autobusową – 1.589 m.
2. Komarzyce 150521C – 1.138 m.
3. Komarzyce 150517C – 1.964 m.
4. Dziennice 150524C – 1.594 m.
5. Balczewo 150520C – 1.001 m.
6. Turzany 150519C wraz z pętlą autobusową w Turzanach – 1.210 m.
7. Komarzyce dz. nr 12/23 – 70 m.
8. Komarzyce dz. nr 12/9 – 215 m.
9. Droga wewnętrzna Turzany – Marcinkowo – 1.310 m.

STANDARD VI

10. Trzaski dz. nr 54, 47/2 – 500 m.
11. Marulewy dz. nr 46/1 – 600 m.
12. Komarzyce dz. nr 53/9 – 400 m.
13. Turzany dz. nr 82 – 400 m.
14. Turzany dz. nr 152 – 70 m.
15. Turzany dz. nr 113, 125 – 500 m.
16. Balczewo dz. nr 152/1 – 150 m.
17. Balczewo dz. nr 134 – 390 m.
18. Balczewo dz. nr 162/29 – 600 m.
19. Balczewo dz. nr 162/14 – 600 m.
20. Balczewo dz. nr 121/13, 121/23 – 610 m.
21. Balczewo dz. nr 18/1 – 350 m.
22. Balczewo dz. nr 26 – 600 m.
23. Marcinkowo dz. nr 40 – 450 m.
24. Marcinkowo dz. nr 44 – 200 m.
25. Marcinkowo dz. nr 110 i 106 – 300 m.
26. Marcinkowo dz. nr 105 – 240 m.
27. Marcinkowo dz. nr 113 – 270 m.
28. Marcinkowo dz. nr 96/17 i 96/16 – 150 m.
29. Marcinkowo dz. nr 95 – 170 m.



Opis do mapy:

Rejon VI

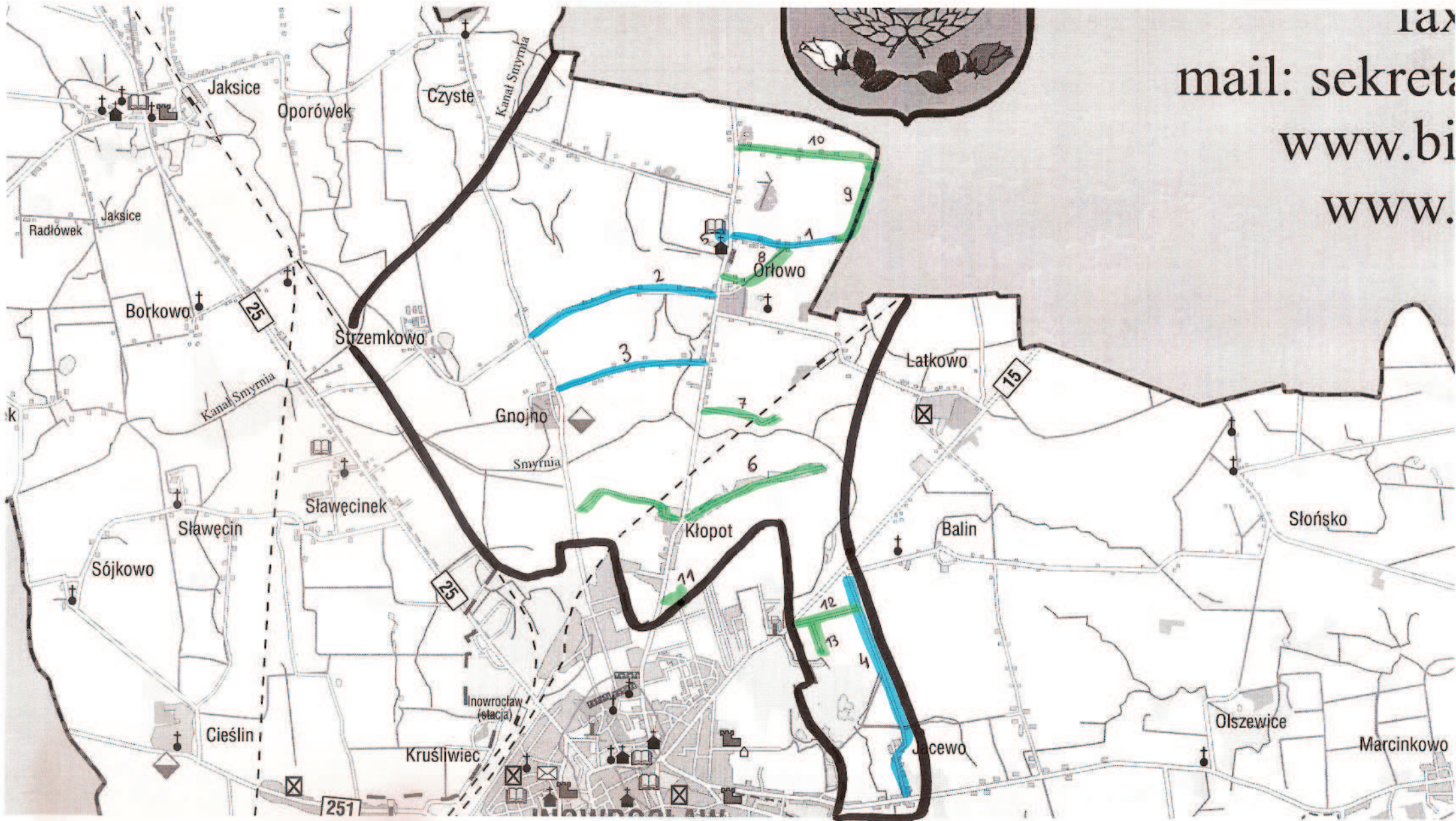
STANDARD V

1. Marulewy 150522C – 1.599 m.
2. Jacewo 150519C – 400 m.
3. Jacewo G3C – 260 m.
4. Jacewo dz. nr 229 - 420 m.

STANDARD VI

5. Słońsko 150515C – 1338m.
6. Słońsko dz. nr 72 – 330m.
7. Słońsko dz. nr 7 – 470m.
8. Słońsko dz. nr 6 – 300m.
9. Słońsko dz. nr 95 – 320m.
10. Słońsko dz. nr 223 – 450m.
11. Słońsko dz. nr 105 – 50m.
12. Słońsko dz. nr 221 – 200m.
13. Olszewice dz. nr 96 – 800 m.
14. Olszewice dz. nr 104/2 – 600 m.
15. Balin dz. nr 38 – 430 m.
16. Dalkowo – Latkowo 150516C – 3183 m.
17. Balin 150518 – 300 m.
18. Balin dz. nr 20/1 – 100 m.
19. Latkowo dz. nr 48/1 – 660 m.
20. Olszewice dz. nr 10/1 – 1100 m.

fax
mail: sekretariat@...
www.bi...
www...



Q10 de 1993
Página 111
1. ()
2. ()
3. ()
4. ()
5. ()
6. ()
7. ()
8. ()
9. ()
10. ()
11. ()
12. ()
13. ()
14. ()
15. ()
16. ()
17. ()
18. ()
19. ()
20. ()
21. ()
22. ()
23. ()
24. ()
25. ()
26. ()
27. ()
28. ()
29. ()
30. ()
31. ()
32. ()
33. ()
34. ()
35. ()
36. ()
37. ()
38. ()
39. ()
40. ()
41. ()
42. ()
43. ()
44. ()
45. ()
46. ()
47. ()
48. ()
49. ()
50. ()
51. ()
52. ()
53. ()
54. ()
55. ()
56. ()
57. ()
58. ()
59. ()
60. ()
61. ()
62. ()
63. ()
64. ()
65. ()
66. ()
67. ()
68. ()
69. ()
70. ()
71. ()
72. ()
73. ()
74. ()
75. ()
76. ()
77. ()
78. ()
79. ()
80. ()
81. ()
82. ()
83. ()
84. ()
85. ()
86. ()
87. ()
88. ()
89. ()
90. ()
91. ()
92. ()
93. ()
94. ()
95. ()
96. ()
97. ()
98. ()
99. ()
100. ()



Opis do mapy:

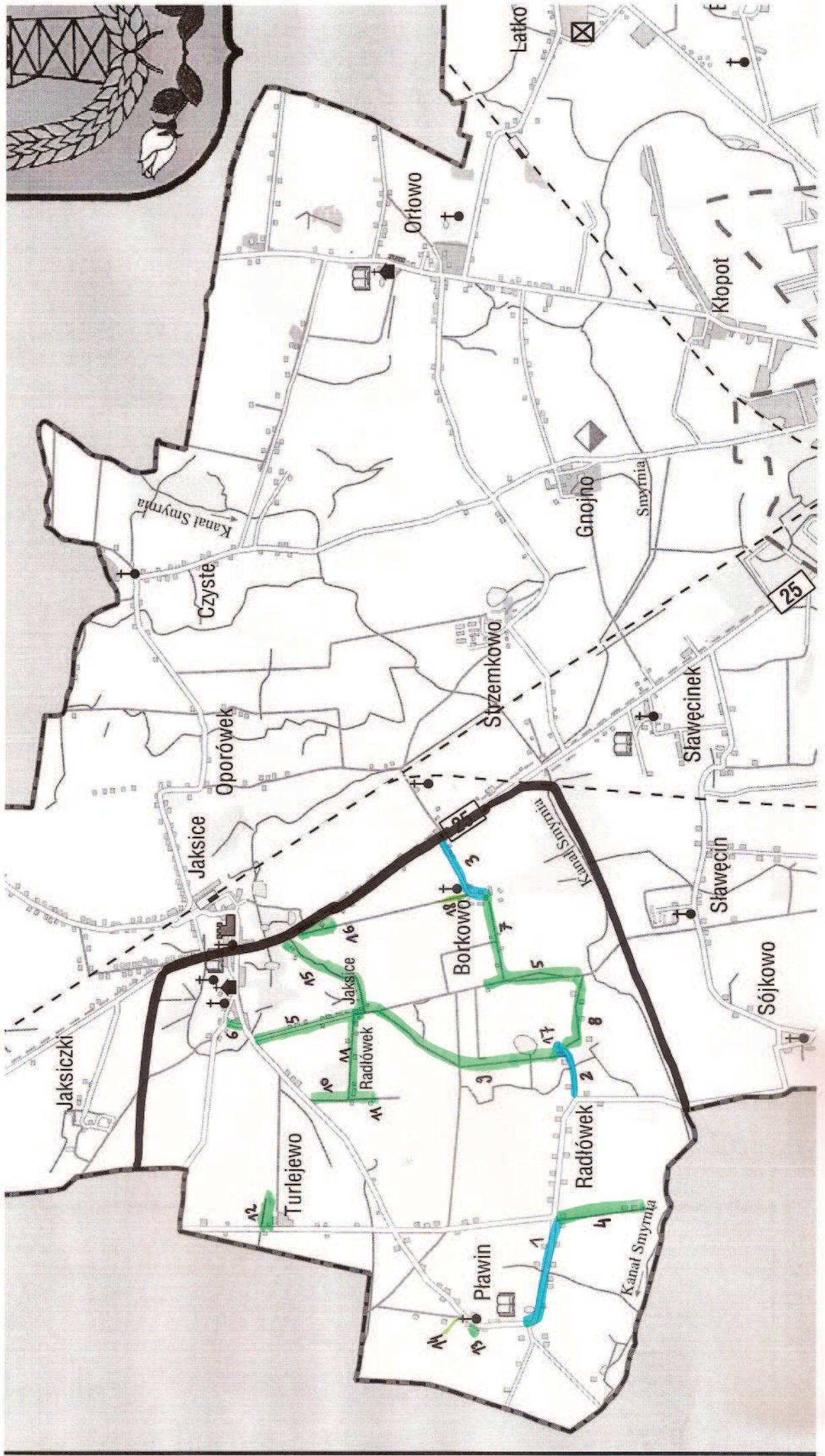
Rejon VIII

STANDARD V

1. Sławęcinek 150508C – 878 m.
2. Sławęcín – Cieślin – 1840 m.
3. Pętla przy S.P. w Sławęcinku – 100 m.
4. Pętla autobusowa w Cieślinie – 100 m.

STANDARD VI

5. Sławęcín 150507C – 270 m.
6. Sławęcinek – Cieślin dz. nr 63, 217, 61, 60, 122/2, 153/4, 155/1 – 3.000 m.
7. Sławęcinek dz. nr 73/2 – 350 m.
8. Sławęcinek dz. nr 19/8 – 250 m.
9. Sławęcinek dz. nr 38 – 150 m.
10. Sławęcinek dz. nr 43 – 500 m.
11. Sławęcinek dz. nr 104/1 – 120 m.
12. Sójkowo dz. nr 29 – 270 m.
13. Cieślin dz. nr 52 – 250 m. (do 1 zabudowania – granica z gminą Pakość)
14. Sławęcinek dz. nr 34/1, Jaksice dz. nr 274/3, 374/6 – 330 m, Strzemkowo dz. 12 – 150 m.
15. Cieślin Osiedle – dz. nr 85 – 270 m, 115 – 190 m, 99 – 240 m, 114 – 200 m, 102 – 100 m.
16. Mimowola pętla – 3.500 m.
17. Kruśliwiec dz. nr 20/1 – 300 m.
18. Kruśliwiec dz. nr 208/33, 213 – 300 m.
19. Mimowolna dz. nr 76







Objet de l'étude

- 1. L'objectif de l'étude est de déterminer l'impact de la consommation de produits laitiers sur la santé osseuse.
- 2. Les hypothèses de l'étude sont que la consommation de produits laitiers est associée à une densité osseuse plus élevée et à un risque réduit de fractures.
- 3. Les objectifs de l'étude sont de mesurer la densité osseuse et de déterminer le risque de fractures.

- 4. Les objectifs de l'étude sont de mesurer la densité osseuse et de déterminer le risque de fractures.
- 5. Les objectifs de l'étude sont de mesurer la densité osseuse et de déterminer le risque de fractures.
- 6. Les objectifs de l'étude sont de mesurer la densité osseuse et de déterminer le risque de fractures.
- 7. Les objectifs de l'étude sont de mesurer la densité osseuse et de déterminer le risque de fractures.
- 8. Les objectifs de l'étude sont de mesurer la densité osseuse et de déterminer le risque de fractures.
- 9. Les objectifs de l'étude sont de mesurer la densité osseuse et de déterminer le risque de fractures.
- 10. Les objectifs de l'étude sont de mesurer la densité osseuse et de déterminer le risque de fractures.