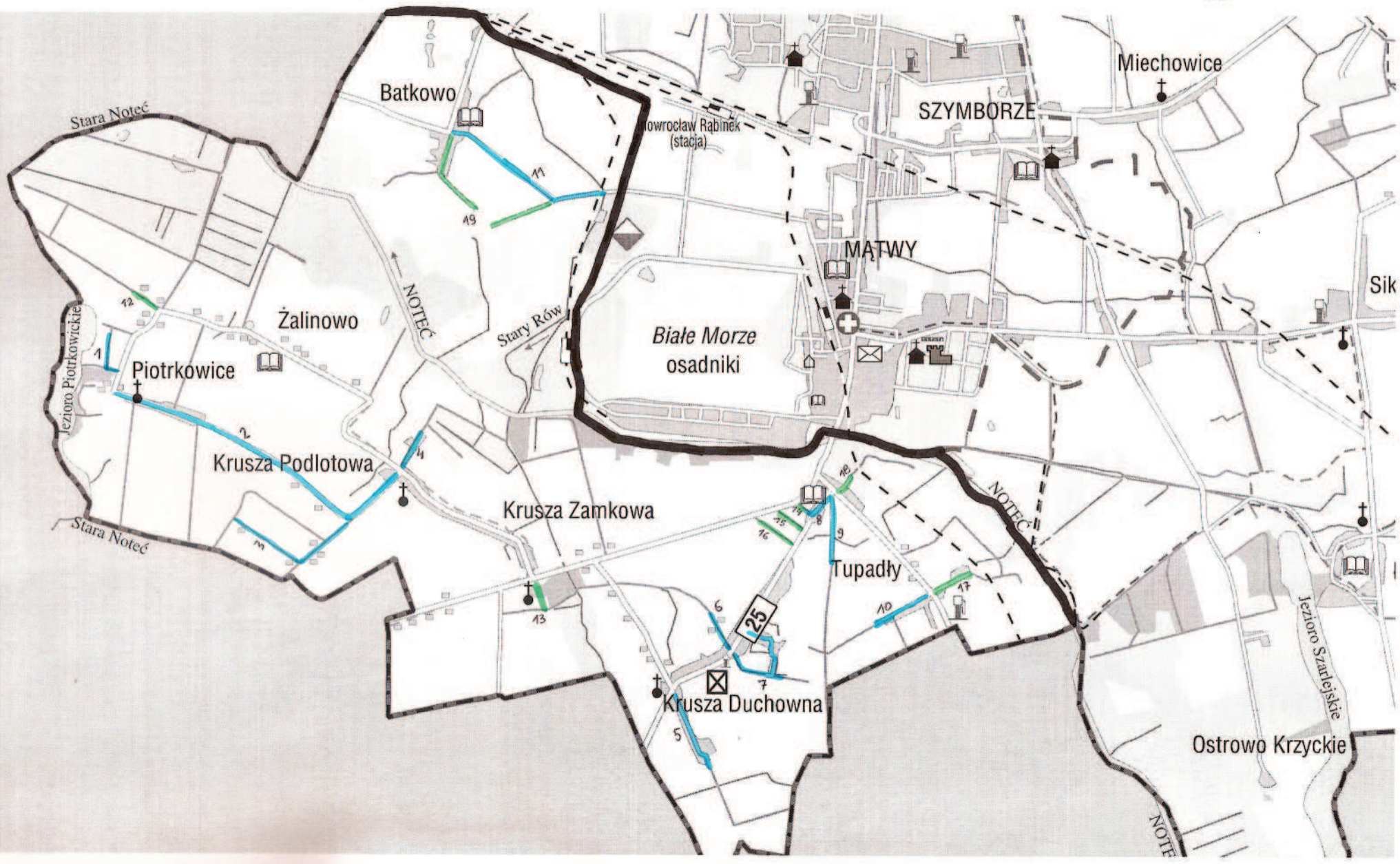


II



Stara Notec

Batkowo

Miechowice

SZYMBORZE

Nowocław Rabiniek
(stacja)

MATWY

Sik

Żalinowo

Białe Morze
osadniki

Stary Rów

Piotrkowice

Krusza Podlotowa

Krusza Zamkowa

Tupadły

Stara Notec

Krusza Duchowna

Ostrowo Krzyckie

Jezioro Szarłatkie

NOTE

25

Jezioro Piotrkowickie

Opis do mapy:

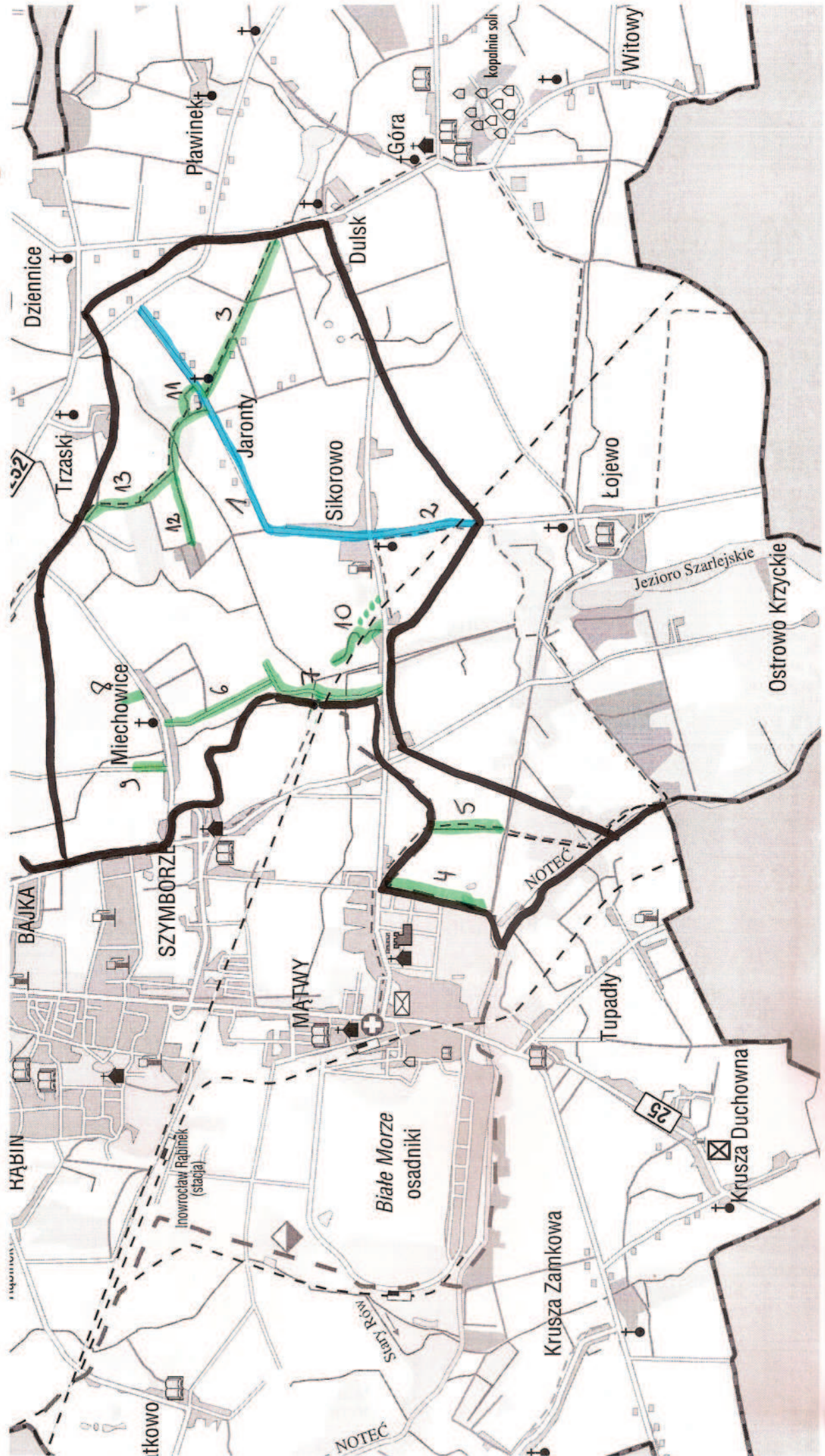
Rejon I

STANDARD V

1. Piotrkowice dz. nr 86 – 120 m.
2. Piotrkowice 150538C – 2.554 m.
3. Krusza Podlotowa dz. 18, 6 – 1000 m.
4. Krusza Podlotowa dz. 36/4, 36/16, 108 – 300 m.
5. Krusza Duchowna 150535C – 585 m.
6. Krusza Zamkowa dz. nr 47 – 250 m.
7. Tupadły dz. nr 21, 22, 9 – 910 m.
8. Tupadły 150533C – 487 m.
9. Tupadły 150534C – 565 m.
10. Tupadły dz. nr 170 – 385 m.
11. Batkowo 150537C – 1.438 m.

STANDARD VI

12. Piotrkowice dz. nr 77 – 190 m.
13. Krusza Zamkowa dz. nr 70/8 – 200 m.
14. Tupadły dz. nr 85 – 180 m.
15. Tupadły dz. nr 78 – 310 m.
16. Tupadły dz. nr 67 – 320 m.
17. Tupadły dz. nr 275 – 300 m.
18. Tupadły dz. nr 258 – 125 m.
19. Popowice 150536C – 1.397 m.



Opis do mapy:

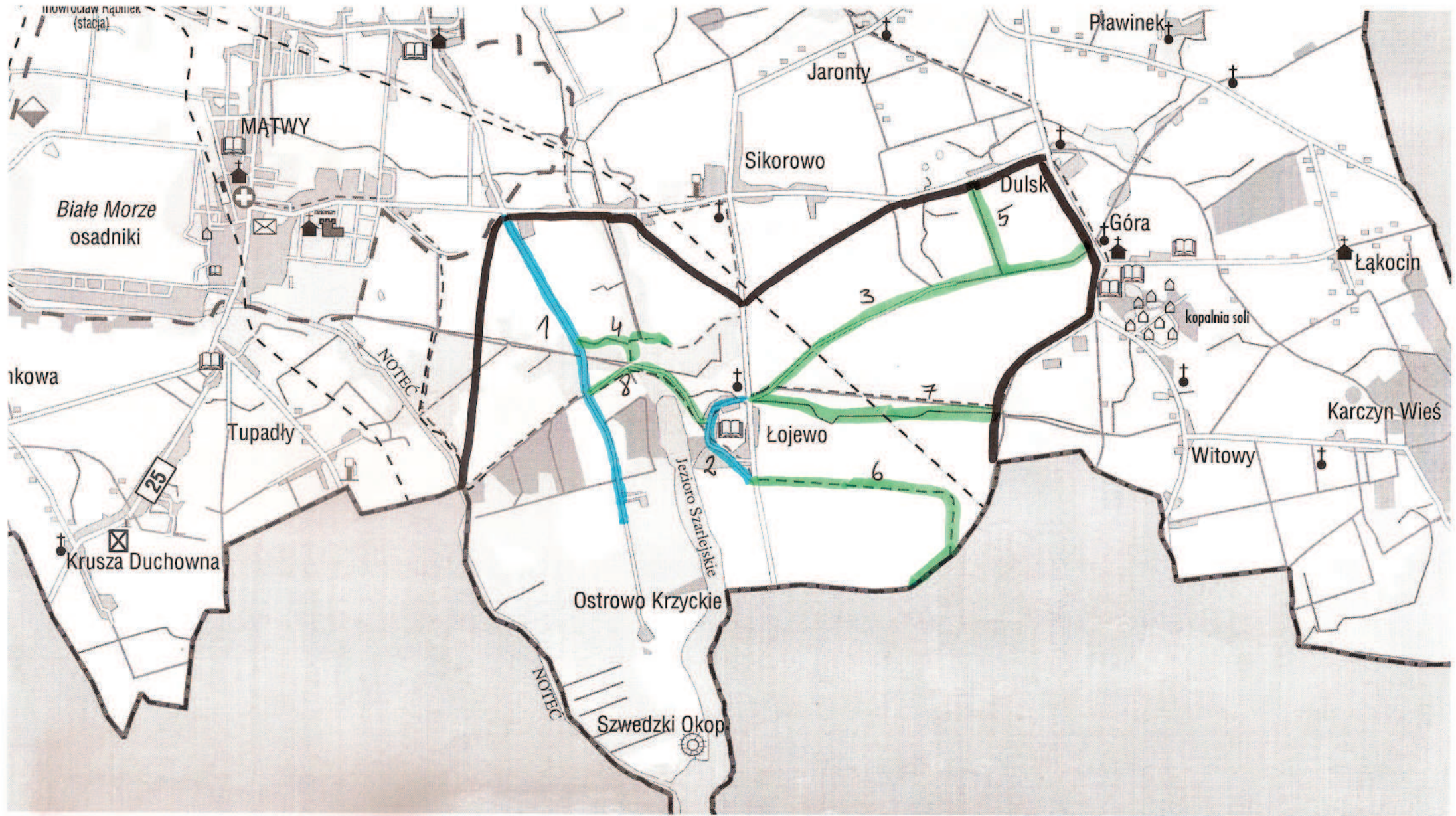
Rejon II

STANDARD V

1. Jaronty 150525C – 2.822 m.
2. Sikorowo dz. nr 140/1, 18/1, 27 – 850 m.

STANDARD VI

3. Jaronty 150526C – 1.423 m.
4. Sikorowo G5C – 510 m.
5. Sikorowo G6C – 610 m.
6. Miechowice dz. nr 66 – 910 m.
7. Sikorowo dz. nr 2, 40, 64, 37, 39 – 1200 m.
8. Miechowice dz. nr 3 – 200 m.
9. Miechowice dz. nr 9 – 200 m.
10. Sikorowo dz. nr 116, 160 – 550 m.
11. Jaronty dz. nr 38/3 i 41 – 250 m.
12. Jaronty dz. nr 7 – 1.100 m.
13. Jaronty dz. nr 2 i 41 – 720 m.



Opis do mapy:

Rejon III

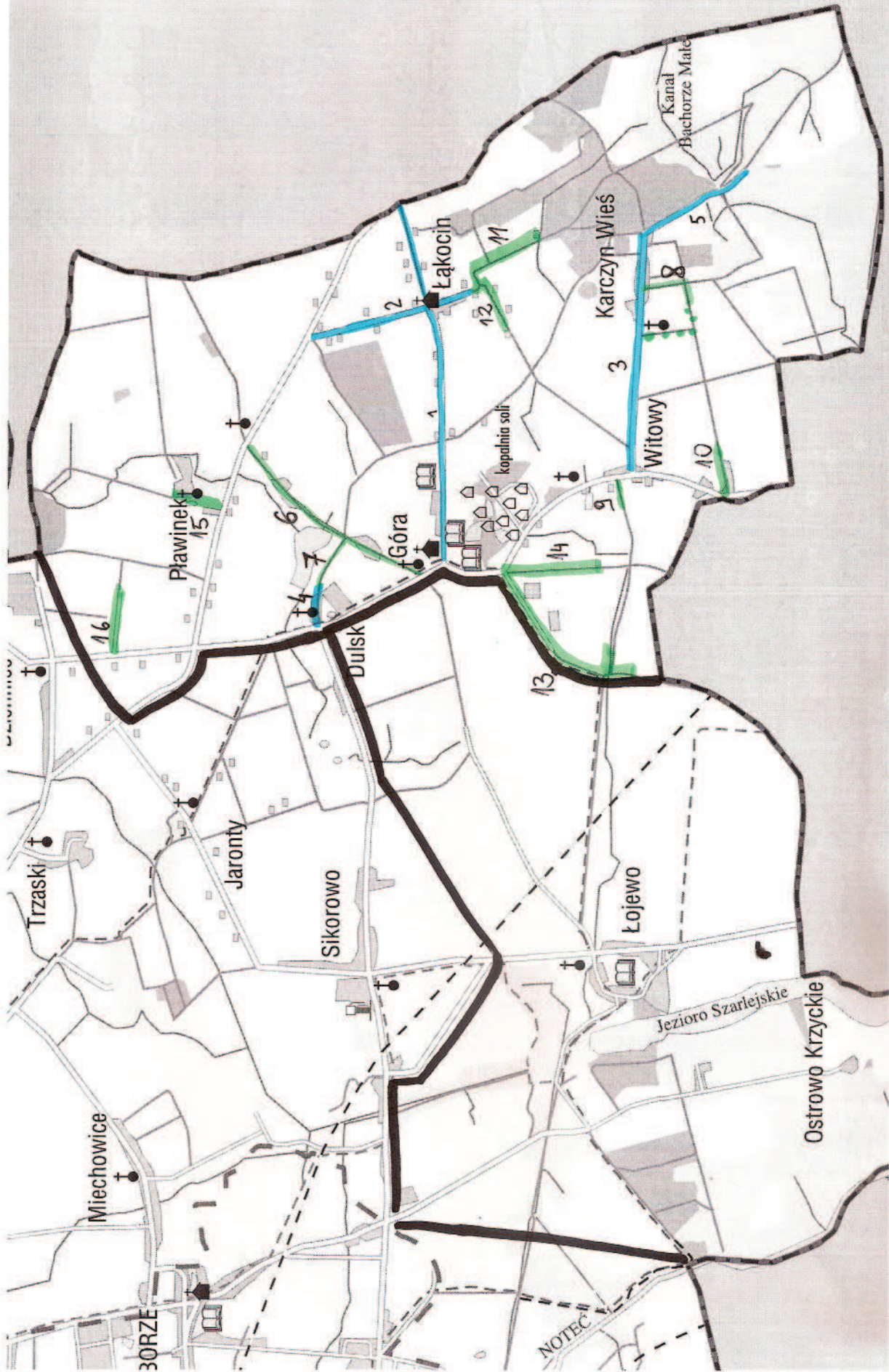
STANDARD V

1. Ostrowo Krzyckie 150528C – 2.858 m.
2. Łojewo 150529C – 1.070 m.

STANDARD VI

3. Łojewo 150529C – 3.003 m.
4. Łojewo dz. nr 26/3 i 8 – 940 m.
5. Łojewo (droga powiatowa P2567 – droga gminna G150529C) dz. nr 56/3 – 780 m.
6. Łojewo – Arturowo dz. nr 256 – 2.360 m.
7. Łojewo – Góra/Witowy dz. nr 103 i 104 – 1.800 m.
8. Droga Łojewo – Sikorowo – 1.170 m.

IV



Opis do mapy:

Rejon IV

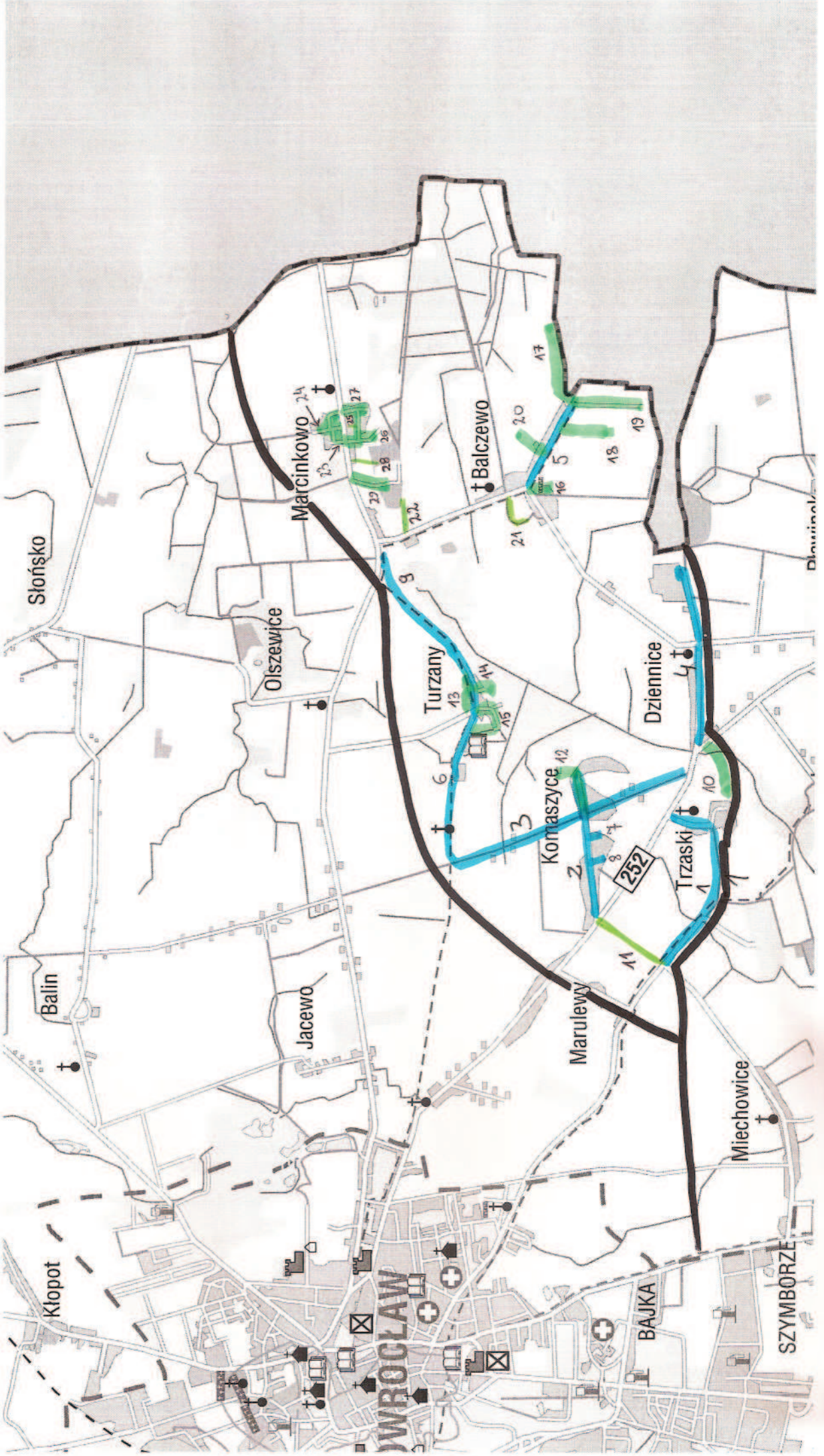
STANDARTD V

1. Góra 150530C – 2.715 m.
2. Łąkocin 150331C – 1.220 m.
3. Witowy 150532C – 1.737 m.
4. Dulsk G1C – 185 m.
5. Karczyn Wieś wraz z pętlą autobusową dz. nr 7/1, 45/1 i 121 – 1.120 m.

STANDARD VI

6. Góra 150527C – 1.600 m.
7. Dulsk G1C – 518 m.
8. Karczyn dz. nr 27 i 39 – 450 m.
9. Witowy dz. nr 3 – 100 m.
10. Witowy dz. nr 23 – 230 m.
11. Łąkocin dz. nr 33/30 – 700 m.
12. Łąkocin dz. nr 33/32 i 56 – 480 m.
13. Góra dz. nr 3 i 4 – 1.500 m. dz. nr 17 – 100 m.
14. Góra dz. nr 18/1 – 690 m.
15. Pławinek dz. nr 49 – 150 m.
16. Dziennice dz. nr 32 – 590 m.

V



Opis do mapy:

Rejon V

STANDARD V

1. Trzaski 150523C wraz z pętlą autobusową – 1.589 m.
2. Komarzyce 150521C – 1.138 m.
3. Komarzyce 150517C – 1.964 m.
4. Dziennice 150524C – 1.594 m.
5. Balczewo 150520C – 1.001 m.
6. Turzany 150519C wraz z pętlą autobusową w Turzanach – 1.210 m.
7. Komarzyce dz. nr 12/23 – 70 m.
8. Komarzyce dz. nr 12/9 – 215 m.
9. Droga wewnętrzna Turzany – Marcinkowo – 1.310 m.

STANDARD VI

10. Trzaski dz. nr 54, 47/2 – 500 m.
11. Marulewy dz. nr 46/1 – 600 m.
12. Komarzyce dz. nr 53/9 – 400 m.
13. Turzany dz. nr 82 – 400 m.
14. Turzany dz. nr 152 – 70 m.
15. Turzany dz. nr 113, 125 – 500 m.
16. Balczewo dz. nr 152/1 – 150 m.
17. Balczewo dz. nr 134 – 390 m.
18. Balczewo dz. nr 162/29 – 600 m.
19. Balczewo dz. nr 162/14 – 600 m.
20. Balczewo dz. nr 121/13, 121/23 – 610 m.
21. Balczewo dz. nr 18/1 – 350 m.
22. Balczewo dz. nr 26 – 600 m.
23. Marcinkowo dz. nr 40 – 450 m.
24. Marcinkowo dz. nr 44 – 200 m.
25. Marcinkowo dz. nr 110 i 106 – 300 m.
26. Marcinkowo dz. nr 105 – 240 m.
27. Marcinkowo dz. nr 113 – 270 m.
28. Marcinkowo dz. nr 96/17 i 96/16 – 150 m.
29. Marcinkowo dz. nr 95 – 170 m.