

Zarządzenie Nr 94/2011
Wójta Gminy Inowrocław
z dnia 21 października 2011 roku

w sprawie: zimowego utrzymania dróg gminnych publicznych i wewnętrznych w Gminie Inowrocław

Na podstawie art. 30 ust. 2 pkt.3 ustawy z dnia 8 marca 1990 roku o samorządzie gminnym (tekst jednolity Dz. U. z 2001 r. Nr 142, poz. 1591 z późn. zm.) oraz art. 19 ust. 1 i 2 pkt 4, art. 20 pkt 2 i 4 w związku z art. 4 pkt 20 ustawy z dnia 21 marca 1985 roku o drogach publicznych (t.j. Dz. U. z 2007 r. Nr 19, poz. 119 z późn. zm.) zarządza się, co następuje:

§ 1.

- o 1. Zimowe utrzymanie dróg, zarządzanych przez Wójta Gminy Inowrocław, będzie realizowane przez wykonawców wybranych w ramach procedur obowiązujących dla zamówień publicznych.
- o 2. Wprowadza się, na drogach gminnych i wewnętrznych, standard utrzymania w okresie zimowym opisany w § 4, zwanym dalej V, VI i VII standardem zimowego utrzymania dróg.

Standard V - droga odśnieżana w miejscach skarp; odśnieżony jeden pas ruchu z wykonaniem mijanek; jezdnia posypana na odcinkach decydujących o możliwości ruchu

Standard VI – droga zaśnieżona; prowadzi się interwencyjne odśnieżanie w zależności od potrzeb

Standard VII - droga nie objęta zimowym utrzymaniem

- o 3. Teren gminy dzieli się na 10 rejonów, w których niezależnie realizowane jest zimowe utrzymanie dróg.
- o 4. Łączna liczba dróg, na których realizowane jest zimowe utrzymanie dróg: 129 609 m

Rejon I obejmuje drogi leżące w obrębie miejscowości:

Batkowo, Popowice, Żalinowo, Piotrkowice, Krusza Podlotowa, Krusza Zamkowa, Krusza Duchowna, Tupadły

W standardzie V - drogi publiczne nr 150533C (0 - 0,487 km), 150534C (0,0 – 0,565 km), 150535C (0,0 – 0,585 km), 150537C (0 – 1,438 km), 150538C (0-2,554km)

drogi wewnętrzne o nawierzchni asfaltowej:

Piotrkowice dz.86 – 120 m.

Tupadły dz. 170 - 385 m, Tupadły dz. 22, dz. 9 – 910 m.

Krusza Zamkowa dz. 47 – 250 m.,

Krusza Podlotowa dz.36/24, 34/16, 108 – 300 m, Krusza Podlotowa, dz. 18 , dz. 6 – 1000 m

Razem V standard – 8593 m

W standardzie VI - drogi wewnętrzne prowadzące do zabudowań w miejscowościach: Piotrkowice, Krusza Zamkowa, Krusza Duchowna, Krusza Podlotowa, Tupadły:

Piotrkowice dz.77 – 190 m.

Tupadły dz. 275 - 300 m. Tupadły dz. 258 – 125 m Tupadły dz. 85 – 180 m., Tupadły dz. 78 – 310., m Tupadły dz. 67 – 320 m,

Krusza Zamkowa dz.70/8 -200 m,150536C (0-0,670 i 0,870 – 1,397 km)

Razem VI standard – 2815 m

W standardzie VII – drogi publiczne nr 150534C (0,565 – 1,369 km), 150535C (0,585 – 1,671 km), drogi dojazdowe do pól

Razem I rejon - 11408 m

Rejon II obejmuje drogi leżące w obrębie miejscowości:

Sikorowo, Jaronty, Miechowice

W standardzie V - Drogi publiczne nr 150525C (0,0 – 2,822 km), drogi wewnętrzne o nawierzchni asfaltowej: Droga Łojewo – Sikorowo dz. 140/1, 18/1 i 27 – 850 m

Razem V standard – 3672 m

W standardzie VI - Droga publiczna nr 150526C (0 – 1,423 km), drogi wewnętrzne prowadzące do zabudowań w miejscowościach: Batkowo, Popowice, Sikorowo, Ostrowo Krzyckie, Miechowice, drogi: G5C (0-0,510 m) i G6C (0-0,610 m)

Miechowice dz. 66 – 910, Miechowice dz. 3 – 200 m., Miechowice dz. 9 – 200 m

Sikorowo dz. 116, 160 - 550 m., Sikorowo, 2, 40, 64, 37, 39 – 1200 m.,

Jaronty dz. 38/3 i 41 – 250 m dz. 7 - 1100 m, 2 i 47 – 720 m

Razem VI standard – 7573 m

W standardzie VII – drogi dojazdowe do pól

Razem II rejon – 11245 m

Rejon III obejmuje drogi leżące w obrębie miejscowości:

Dulsk, Łojewo, Ostrowo Krzyckie, Sikorowo

W standardzie V - Drogi publiczne nr 150528C (0 – 2,858 km), 150529C (0,0 – 1,070 km) ,
drogi wewnętrzne o nawierzchni asfaltowej

Razem V standard: 3928 m

W standardzie VI - Droga publiczna nr, 150529C (1,070 – 4,073 km), drogi wewnętrzne
prowadzące do zabudowań w miejscowościach: Jaronty, Dulsk, Łojewo, Sikorowo

Droga Sikorowo – Łojewo dz. 191 i 125/5 - 1170 m.

Łojewo dz. 26/3 – 540 m dz. 8 - 400 m., Łojewo (droga powiatowa P2567 – droga gminna
G150529C) – dz. 56/3 – 780 m, Łojewo – Arturowo – dz. 256 - 2360 m., Łojewo –
Góra/Witowy dz. 103 , dz. 104 – 1800 m

Razem VI standard: 10053 m

W standardzie VII – drogi dojazdowe do pól

Razem III rejon: 13981 m

Rejon IV obejmuje drogi leżące w obrębie miejscowości:

Dulsk, Góra Karczyn, Łąkocin, Witowy, Pławinek

W standardzie V - Drogi publiczne nr 150530C (0 – 2,715 km), 150531C (0-1,220 km), 150532C (0 – 1,737 km), drogi wewnętrzne o nawierzchni asfaltowej, G1C (0,0 - 0,185 km), droga do wysypiska Karczyn wraz z pętlą autobusową: dz. 7/1, 45/1 i 121 - 1120 m

Razem V standard: 6977 m

W standardzie VI - Droga publiczna nr 150527C (0,0 - 1,600 km), drogi wewnętrzne prowadzące do zabudowań w miejscowościach: Jaronty, Dulsk, Łojewo, Sikorowo, G1C (0,185 – 0,703 km)

Karczyn – dz. 27 i 39 – 450 m

Witowy dz. 3 – 100 m, Witowy dz. 23 – 230 m

Łąkocin 29, 33/30 -700 m, Łąkocin 33/32 i 56 - 480 m

Góra dz. 3 i 4 – 1500 m, dz. 17 - 100m, Góra dz. 18/1 – 690 m

Pławinek – dz. 49 – 150 m

Dziennice dz. 32 - 590 m

Razem VI standard: 7108 m

W standardzie VII – Droga publiczna nr 150527C (1,600 – 2,904 km), drogi dojazdowe do pól

Razem IV rejon: 14085 m

Rejon V obejmuje drogi leżące w obrębie miejscowości:

Marulewy, Komasyce, Turzany, Dziennice, Trzaski, Balczewo, Marcinkowo

W standardzie V - Drogi publiczne nr 150523C wraz z pętlą autobusową w Trzaskach (0-1,589 km), 150521C (0-1,138 km), 150517C (0,907 – 2,871 km – tj. 1964 m), 150524C (0-1,594 km), 150520C (0 – 1,001 km), 150519C wraz z pętlą autobusową w Turzanach (1,947 – 3,157 km tj. 1210 m) drogi wewnętrzne o nawierzchni asfaltowej Komasyce dz. 12/23 - 70 m i 12/9 – 215 m, droga wewnętrzna Turzany – Marcinkowo – 1310 m

Razem V standard: 10091 m

W standardzie VI - drogi wewnętrzne prowadzące do zabudowań w miejscowościach:

Trzaski dz. 54 i 47/2 – 500 m

Marulewy dz. 46/1 – 600 m

Komasyce dz. 53/9 – 400m

Turzany dz. 82 – 400 m, Turzany dz. 152 – 70 m, Turzany – 113 i 125 – 500 m

Balczewo, dz. 152/1 – 150 m, Balczewo, dz. 134 – 390 m, Balczewo, dz. 162/29 – 600 m, Balczewo, dz. 162/14 – 600 m, Balczewo, dz. 121/13 i 121/23 – 610 m, Balczewo, dz. 18/1 – 350 m., Balczewo, dz. 25 - 600 m

Marcinkowo dz. 40 – 450 m, dz. 44 – 200 m., dz. 110 i 106 – 300 m., dz. 105 – 240 m., dz. 113 – 270 m., dz. 96/17 i 96/16 – 150m., dz. 95 – 170 m.

Razem VI standard: 7550 m

W standardzie VII – Droga publiczna nr 150517C (0,0 - 1,387 km) , drogi dojazdowe do pól

Razem V rejon: 17641 m

Rejon VI obejmuje drogi leżące w obrębie miejscowości:

Marulewy, Jacewo, Olszewice, Słońsko, Balin, Latkowo

W standardzie V - Drogi publiczne nr 150522C (0-1,599 km), 150519C (0,0 – 0,400), drogi wewnętrzne o nawierzchni asfaltowej, G3C (260m) Jacewo dz. 229 – 420m,

Razem V standard: 2679 m

W standardzie VI - 150515C (0 – 1,338 km), 150516C (0,0-2,571 i 2,571 – 3,183 km), 150518C (0,0 - 0,300 km)

drogi wewnętrzne prowadzące do zabudowań w miejscowościach: Jacewo, Olszewice, Słońsko, Marcinkowo, Balin, Latkowo

Balin dz. 20/1 – 100 m, Balin dz. 38 – 430 m

Latkowo dz. 48/1 - 660m

Olszewice dz. 10/1 - 1100 m, Olszewice – dz. 96 – 800 m, Olszewice dz. 104/2 – 600 m

Słońsko – Piekło - Dz. 72 – 330 m., dz. 221 – 200 m., Słońsko Dz. 7 – 470 m., dz. 6 – 300 m.

Słońsko Dz. 95 – 320 m, Słońsko Dz. 223 – 450 m, Słońsko Dz. 105 – 50 m

Razem VI standard: 10631 m

W standardzie VII – Droga publiczna nr 150518C (0,300 - 1,111 km), 150519C (0,400 - 2,607 km), drogi dojazdowe do pól

Razem VI rejon: 13310 m

Rejon VII obejmuje drogi leżące w obrębie miejscowości:

Jacewo, Kłopot, Orłowo, Gnojno, Strzemkowo

W standardzie V - Drogi publiczne nr 150510C (1114 m), 150511C (1847 m), 150512C (1506 m), drogi wewnętrzne o nawierzchni asfaltowej, G2C (2194m), pętla autobusowa przy szkole w Orłowie (100m)

Razem V standard: 6671 m

W standardzie VI - Droga publiczna nr 150513C (2769 m), drogi wewnętrzne prowadzące do zabudowań w miejscowościach: Kłopot, Orłowo, Gnojno

Latkowo dz. 110 – 620 m, Latkowo dz. 111 i 106/3 m - 350 m

Orłowo dz. 70 – 700 m, Orłowo dz. 47 – 1300 m, Orłowo dz. 49 – 750 m, Orłowo dz. 93 - 520 m

Kłopot – dz. 53/3 - 280 m

Razem VI standard: 7289 m

W standardzie VII – Droga publiczna nr 150509C, 150514C, drogi dojazdowe do pól

Razem VII rejon: 13960 m

Rejon VIII obejmuje drogi leżące w obrębie miejscowości:

Mimowola, Cieślin, Sławęcinek, Sławęcín, Sójkowo, Kruśliwiec,

W standardzie V - Drogi publiczne nr 150508C (0- 0,878 km), drogi wewnętrzne o nawierzchni asfaltowej, Sławęcín – Cieślin - 1840m, pętla autobusowa przy szkole w Sławęcínku (100m), pętla autobusowa w Cieślinie (100m)

Razem V standard: 2918 m

W standardzie VI – droga publiczna nr 150507C (2,048 – 2,318 km tj. 270 m) drogi wewnętrzne prowadzące do zabudowań w miejscowościach: Mimowola, Cieślin, Sławęcinek, Sójkowo, Kruśliwiec,

Sławęcinek dz. 43 – 500 m, Sławęcinek dz. 19/8 – 250 m, Sławęcinek dz. 73/2 – 350 m

Sławęcinek dz. 38 – 150 m, Sławęcinek 34/1, Sławęcinek dz. 104/1 – 120 m

Jaksice, 274/3, 274/6, - 330 m,

Strzemkowo dz. 12 – 150m.

Sławęcinek – Cieślin dz. 63,217, 61,60,122/2 153/4 ,155/1 - 3000 m

Mimowola dz. 76 – 140 m.

Cieślin dz. 52 – 250 m (do 1 zabudowania – granica z gmina Pakość)

Cieślin osiedle – dz. 85 – 270 m, 115 – 190m., dz.99 – 240 m., dz.114 – 200 m., dz.102 - 100m.

Mimowola pętla – 3500 m.

Kruśliwiec dz.20/1 – 300 m, Kruśliwiec dz. 208/33 i 213 – 300 m

Sójkowo – dz. 29 – 270 m

Razem VI standard: 10880 m

W standardzie VII – Droga publiczna nr 150507C (1,026 - 2,048 i 2,318 – 3,689 km), 150509C, drogi dojazdowe do pól

Razem VIII rejon: 13798 m

Rejon IX obejmuje drogi leżące w obrębie miejscowości:

Pławin, Radłówek, Turlejewo, Borkowo, Jaksice (część zachodnia od drogi krajowej nr 25),

W standardzie V - Drogi publiczne nr 150502C (0,0 – 0,885 km), 150506C (2,152 – 2,702 tj 550 m), drogi wewnętrzne o nawierzchni asfaltowej, pętla autobusowa w Radłówku (100 m)

Razem V standard: 1535 m

W standardzie VI - Drogi publiczne nr 150502C (0,885 – 1,530 km), 150503C (0,0 – 1,000 i 1865 – 1993 i 1993 – 2563 tj. 1128 m), 150504 – (0 – 0,151 km), 150506C (2,702 - 3,483 - tj 781 m + 570 m = 1351 m), 150507C (0,0 – 1,026 km)

drogi wewnętrzne prowadzące do zabudowań w miejscowościach: Mimowola, Cieślin, Sławęcinek, Sójkowo, Kruśliwiec,

Radłówek – Jaksice – 1600 m

Jaksice – dz.169/1 – 820 m., 169/2 - 300 m

Jaksice ul. Polna dz. 75 – 900 m, Jaksice - dz. 227 – 150 m

Borkowo dz. 117 – 130 m

Turlejewo dz.1/2 - 100 m

Pławin dz. 19/1 – 60 m, Pławin dz. 13/7 – 40 m

Razem VI standard: 8401 m

W standardzie VII – Droga publiczna nr 150502C (1,530 – 1,738 km), 150509C, 150503C, drogi dojazdowe do pól

Razem IX rejon: 9936 m

Rejon X obejmuje drogi leżące w obrębie miejscowości:

Oporówek, Czyste, Jaksice (część wschodnia od drogi krajowej nr 25), Stefanowo, Jaksiczki

W standardzie V - Drogi publiczne nr 150501C (0,510 – 1,036 km tj. 526 m), 150505C (0 – 0,347 km), 150506C (0-2,152 km), drogi wewnętrzne o nawierzchni asfaltowej,

Jaksice - Stefanowo dz. 27 i 60 – 900 m

Jaksice pętla szkoła dz. 206/5 – 250 m

Razem V standard: 4175 m

W standardzie VI - Drogi publiczne nr 150501C (0,0 – 0,380 km), drogi wewnętrzne prowadzące do zabudowań w miejscowościach: Strzemkowo, Oporówek, Czyste, Jaksice (część wschodnia od drogi krajowej nr 25),

Jaksiczki – droga powiatowa nr P2514 dz. 316 – 350 m, 318, 42, 50, 51, 35 - 1650 m

Jaksice dz. 283 – 500 m, dz. 213/2 - 200m

Oporówek dz. 173/2, 180/2 – 1500 m, Oporówek dz. 129 – 500 m

Czyste dz. 81 – 410 m, Czyste dz. 79/2 – 180 m, Czyste dz. 14 i 15 – 400 m

Razem VI standard: 6070 m

W standardzie VII – drogi dojazdowe do pól

Razem X rejon: 10245 m

§ 2.

- 1. Bezpośredni nadzór nad prawidłowym przebiegiem wykonywanych prac powierza się pracownikom Urzędu Gminy w Inowrocławiu, tel. (52) 35-55-826 oraz sołtysom poszczególnych wsi.
- 2. Fakt wykonania zadania w ramach zimowego utrzymania dróg potwierdza sołtys, odnotowując ten fakt w otrzymanej z Urzędu Gminy karcie odśnieżania.
- Realizujący zadanie jest zobowiązany osobiście, bądź telefonicznie powiadomić sołtysa o fakcie realizacji zadania każdego dnia.

§ 3.

- 1. Postanawia się, iż w pierwszej kolejności będą odśnieżane drogi o nawierzchni asfaltowej, lub innej ulepszonej, przelotowe w obrębie zabudowań i drogi „ślepe” prowadzące do co najmniej 3 posesji (gospodarstw)
- 2. Pozostałe drogi gminne i wewnętrzne będą odśnieżane, jeżeli wynikną uzasadnione potrzeby, jednakże nie wcześniej jak po zrealizowaniu prac na drogach wymienionych w § 3 ust. 1.

§ 4.

- 1. V standard zimowego utrzymania dróg wymaga aby jezdnia była odśnieżona, a w miejscach występowania zasp odśnieżony co najmniej jeden pas ruchu z wykonaniem mijanek. Na jezdni może występować zajeżdżony śnieg lub nabój śnieżny. Śnieg luźny będzie usunięty z jezdni w czasie do 16 godzin po ustaniu opadów śniegu. Zaspy należy usunąć z jezdni w czasie do 24 godzin po ustaniu opadów śniegu. Dopuszcza się przerwy w komunikacji do 24 godzin po ustaniu opadów śniegu.

Gołoledź lub gołoledź pośniegową należy zlikwidować w czasie do 8 godzin od stwierdzenia jej wystąpienia lub powzięcia uwiarygodnionych informacji o jej wystąpieniu przez wykonawcę lub osoby wymienione w § 2 ust.1.

- Standard utrzymania VI - jednia zaśnieżona, prowadzi się interwencyjne odśnieżanie w zależności od potrzeb, jednia posypywana i odśnieżana w miejscach wyznaczonych przez Zarządcę drogi).
- Standard utrzymania VII - droga nie objęta zimowym utrzymaniem

§ 5.

- 1. Na drogach mogą być używane środki niechemiczne tj. piasek o średnicy cząstek od 0,1 do 1 mm, kruszywo naturalne lub sztuczne o uziarnieniu do 4 mm lub środki chemiczne tj. chlorek sodu (NaCl), chlorek magnezu (MgCl₂), chlorek wapnia (CaCl₂) lub mieszanki środków niechemicznych i chemicznych.
- 2. Środki niechemiczne (piasek, kruszywo) mogą być stosowane w ilości od 60 do 150 g/m².

- 3. Środki niechemiczne i mieszanki środków niechemicznych i chemicznych stosuje się do usunięcia śliskości pośniegowej, a także do zapobiegania powstawaniu śliskości pośniegowej.
- 4. Środki chemiczne i mieszanki środków niechemicznych i chemicznych stosuje się do usunięcia gołoledzi i oblodzenia, a także do zapobiegania powstawaniu oblodzenia.
- 5. Materiał uszorstniający należy usunąć z jezdni, poboczy drogowych i chodników po zakończeniu zimowego utrzymania dróg.

§ 6.

Nadzór nad realizacją zarządzenia powierza się pracownikom referatu Inwestycji, gospodarki komunalnej i zamówień publicznych Urzędu Gminy Inowrocław tel. (52) 35-55-826 lub (52) 35-55-831.

§ 7.

Załącznikiem do niniejszego zarządzenia są: mapa z podziałem na sektory, mapy z podziałem na sektory z zaznaczonymi drogami objętymi zimowym utrzymaniem z podziałem na kategorie

§ 8.

Zarządzenie wchodzi w życie z dniem podpisania.

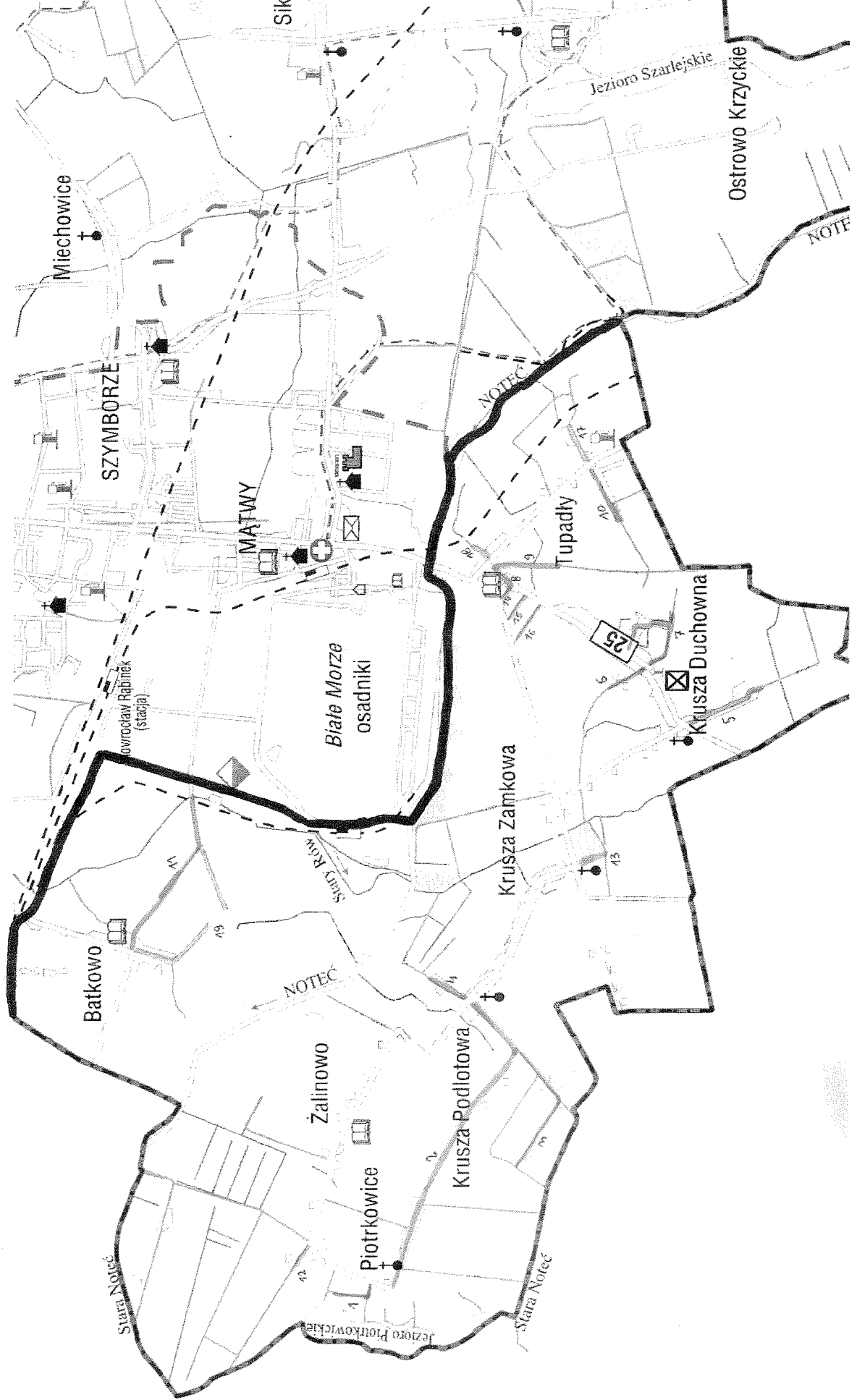

WÓJT
mgr inż. Tadeusz Kacprzak

S p r a w d z o n e
pod względem
formalno - prawnym

RADCA PRAWNY


Natalia Falkowska-Wierczevska
BD-1083

I



Miechowice

SZYMBORZE

MATWY

Białe Morze
osadniki

Batkowo

Żalinowo

Piotrkowice

Kruśka Podlotowa

Kruśka Zamkowa

Kruśka Duchowna

Tupadły

Ostrowo Krzyckie

Jezioro Szarlejskie

Jezioro Piotrkowskie

Stara Noteć

NOTEĆ

Stara Noteć

NOTEĆ

NOTEĆ

Górnocakal Rabinek
(stacja)

Święty Kół

Opis do mapy:

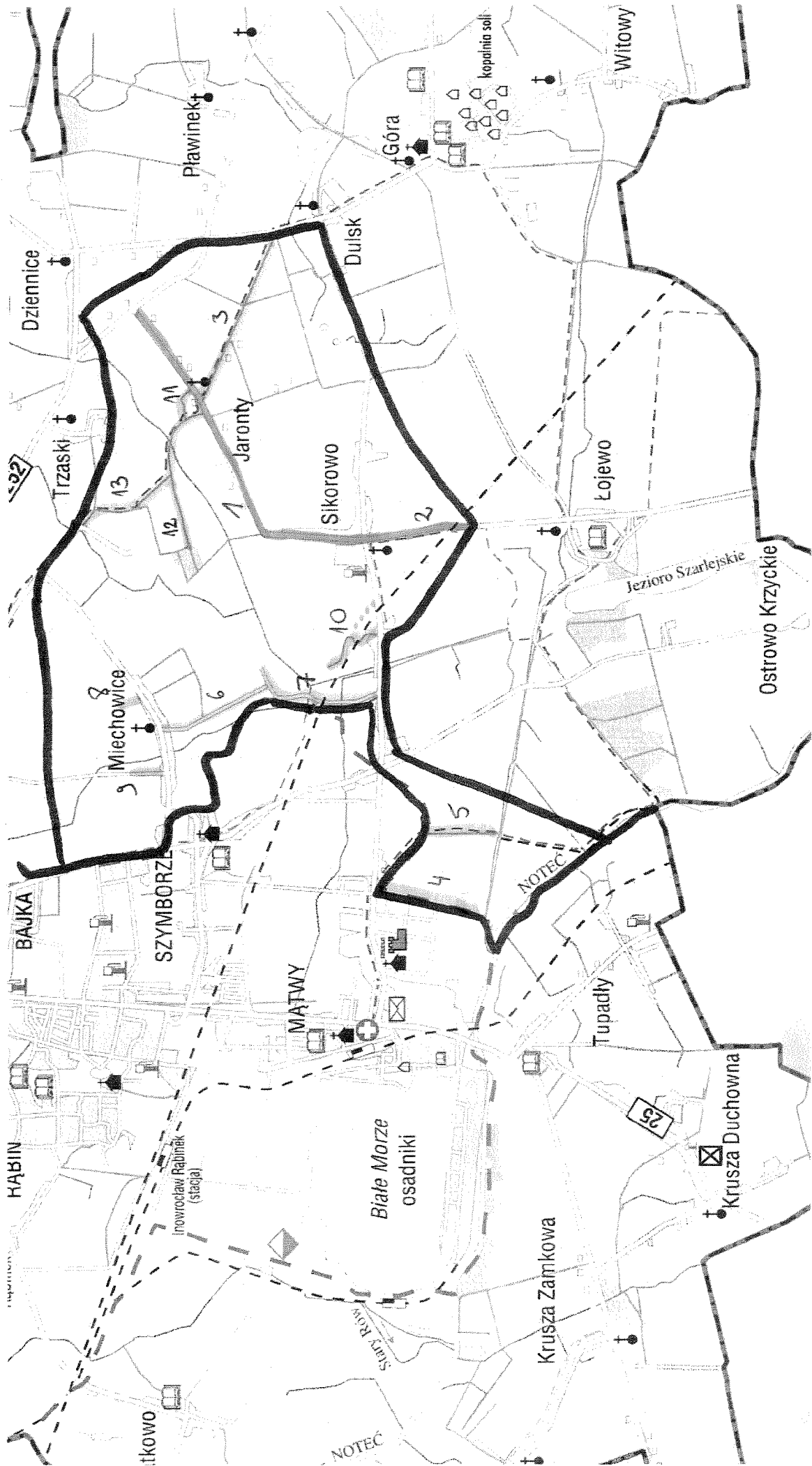
Rejon I

STANDARD V

1. Piotrkowice dz. nr 86 – 120 m.
2. Piotrkowice 150538C – 2.554 m.
3. Krusza Podlotowa dz. 18, 6 – 1000 m.
4. Krusza Podlotowa dz. 36/4, 36/16, 108 – 300 m.
5. Krusza Duchowna 150535C – 585 m.
6. Krusza Zamkowa dz. nr 47 – 250 m.
7. Tupadły dz. nr 21, 22, 9 – 910 m.
8. Tupadły 150533C – 487 m.
9. Tupadły 150534C – 565 m.
10. Tupadły dz. nr 170 – 385 m.
11. Batkowo 150537C – 1.438 m.

STANDARD VI

12. Piotrkowice dz. nr 77 – 190 m.
13. Krusza Zamkowa dz. nr 70/8 – 200 m.
14. Tupadły dz. nr 85 – 180 m.
15. Tupadły dz. nr 78 – 310 m.
16. Tupadły dz. nr 67 – 320 m.
17. Tupadły dz. nr 275 – 300 m.
18. Tupadły dz. nr 258 – 125 m.
19. Popowice 150536C – 1.397 m.



Opis do mapy:

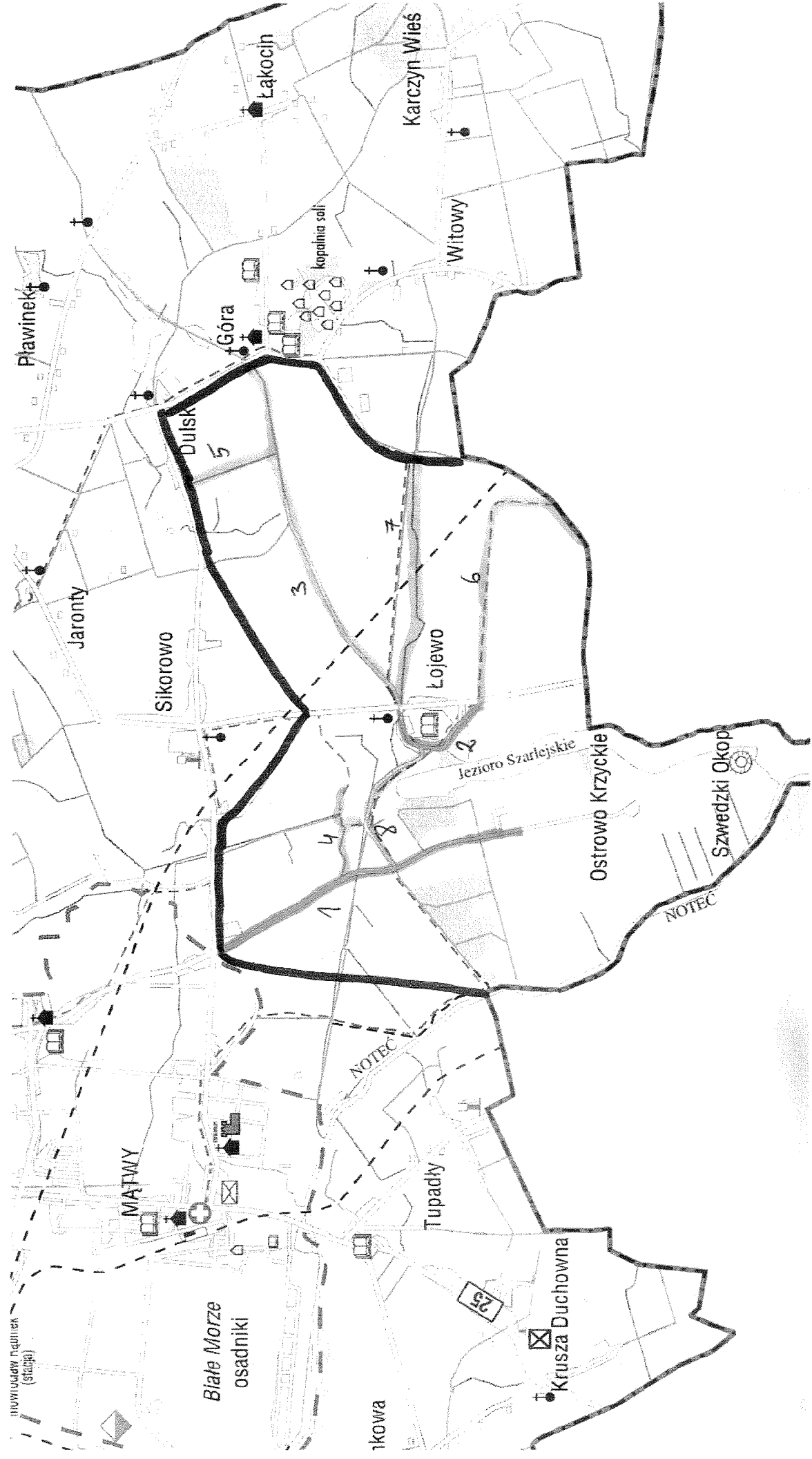
Rejon II

STANDARD V

1. Jaronty 150525C – 2.822 m.
2. Sikorowo dz. nr 140/1, 18/1, 27 – 850 m.

STANDARD VI

3. Jaronty 150526C – 1.423 m.
4. Sikorowo G5C – 510 m.
5. Sikorowo G6C – 610 m.
6. Miechowice dz. nr 66 – 910 m.
7. Sikorowo dz. nr 2, 40, 64, 37, 39 – 1200 m.
8. Miechowice dz. nr 3 – 200 m.
9. Miechowice dz. nr 9 – 200 m.
10. Sikorowo dz. nr 116, 160 – 550 m.
11. Jaronty dz. nr 38/3 i 41 – 250 m.
12. Jaronty dz. nr 7 – 1.100 m.
13. Jaronty dz. nr 2 i 41 – 720 m.



Opis do mapy:

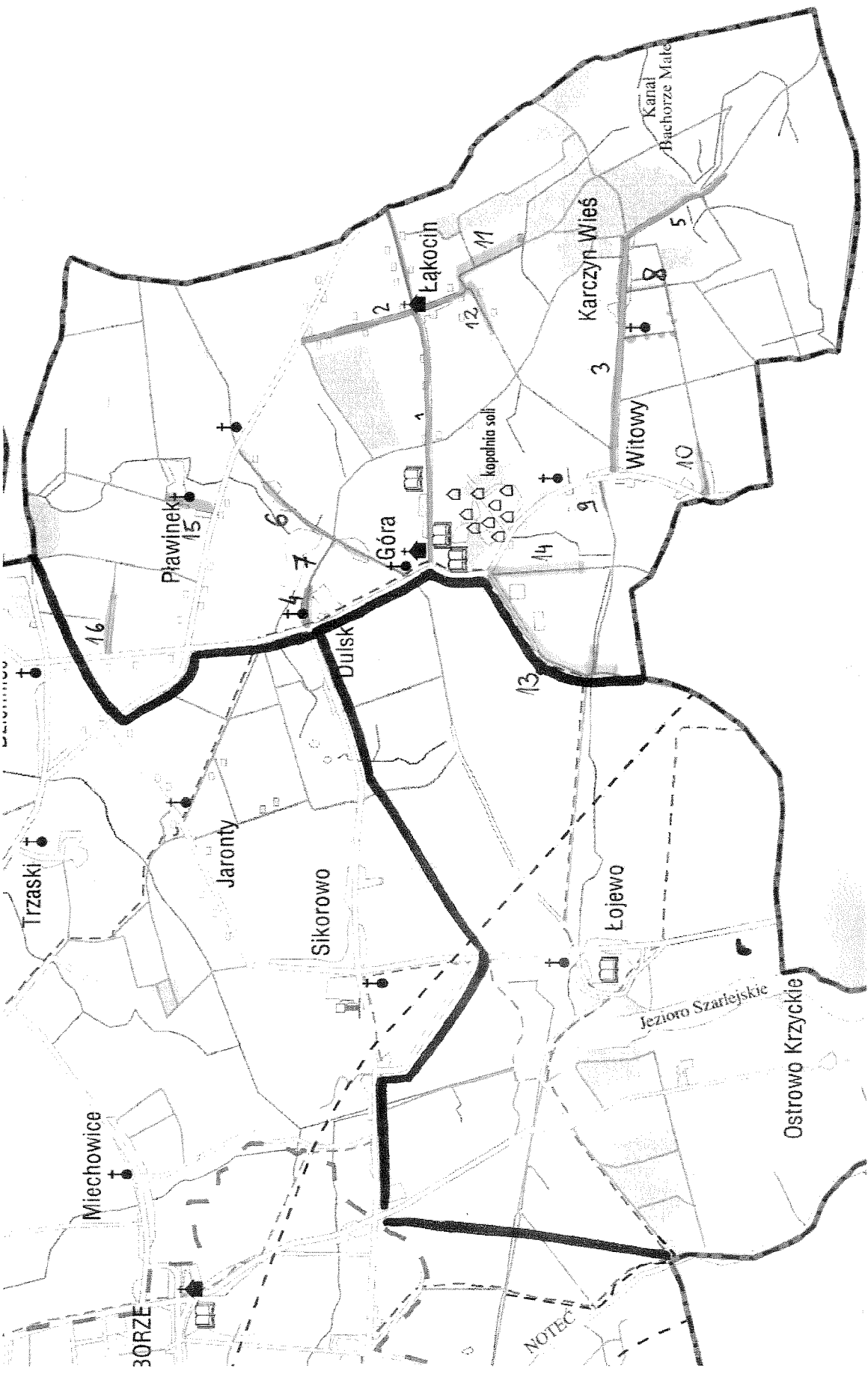
Rejon III

STANDARD V

1. Ostrowo Krzyckie 150528C – 2.858 m.
2. Łojewo 150529C – 1.070 m.

STANDARD VI

3. Łojewo 150529C – 3.003 m.
4. Łojewo dz. nr 26/3 i 8 – 940 m.
5. Łojewo (droga powiatowa P2567 – droga gminna G150529C) dz. nr 56/3 – 780 m.
6. Łojewo – Arturowo dz. nr 256 – 2.360 m.
7. Łojewo – Góra/Witowy dz. nr 103 i 104 – 1.800 m.
8. Droga Łojewo – Sikorowo – 1.170 m.



Opis do mapy:

Rejon IV

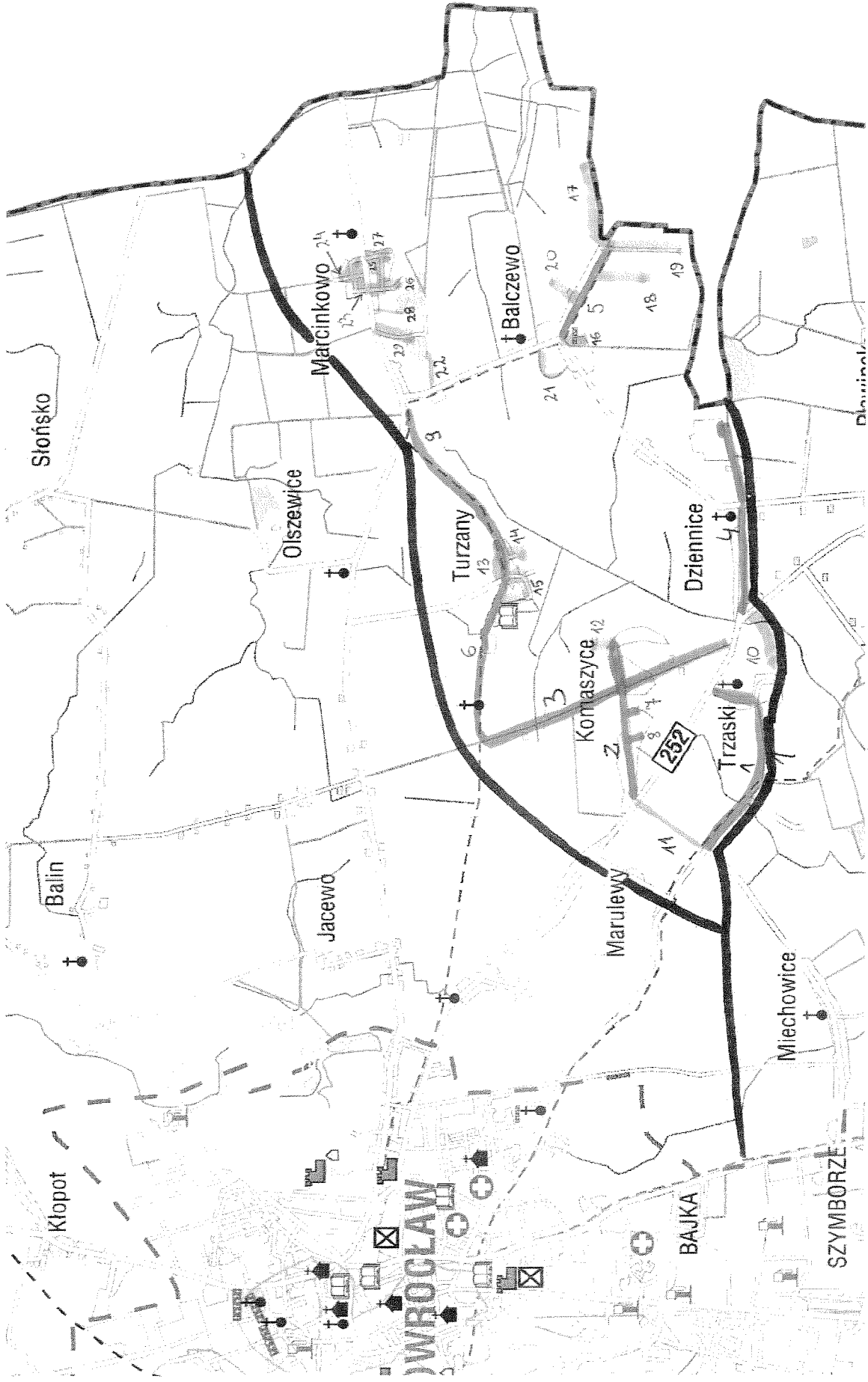
STANDARTD V

1. Góra 150530C – 2.715 m.
2. Łakocin 150331C – 1.220 m.
3. Witowy 150532C – 1.737 m.
4. Dulsk G1C – 185 m.
5. Karczyn Wieś wraz z pętlą autobusową dz. nr 7/1, 45/1 i 121 – 1.120 m.

STANDARD VI

6. Góra 150527C – 1.600 m.
7. Dulsk G1C – 518 m.
8. Karczyn dz. nr 27 i 39 – 450 m.
9. Witowy dz. nr 3 – 100 m.
10. Witowy dz. nr 23 – 230 m.
11. Łakocin dz. nr 33/30 – 700 m.
12. Łakocin dz. nr 33/32 i 56 – 480 m.
13. Góra dz. nr 3 i 4 – 1.500 m. dz. nr 17 – 100 m.
14. Góra dz. nr 18/1 – 690 m.
15. Pławinek dz. nr 49 – 150 m.
16. Dziennice dz. nr 32 – 590 m.

V



Opis do mapy:

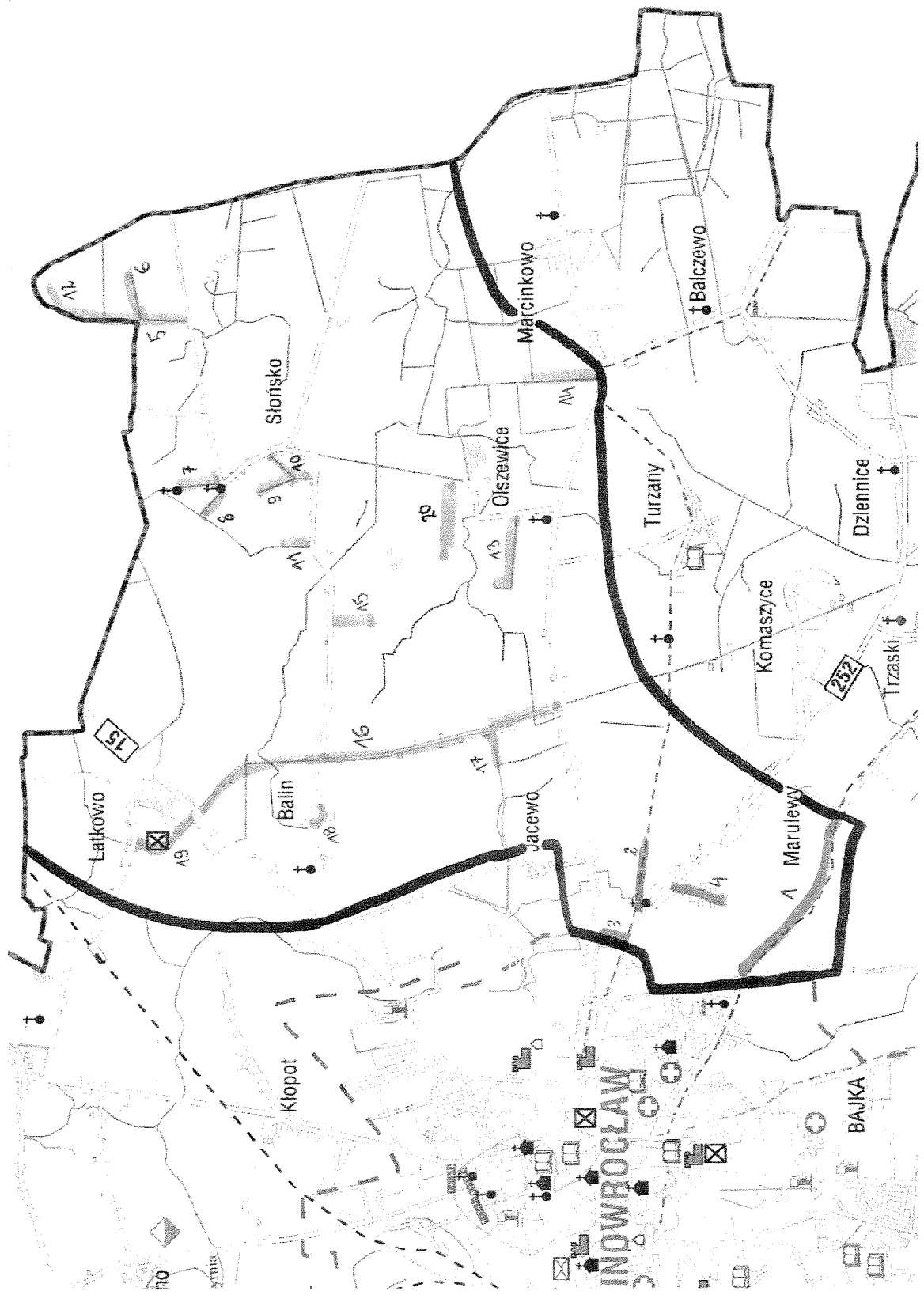
Rejon V

STANDARD V

1. Trzaski 150523C wraz z pętlą autobusową – 1.589 m.
2. Komarzyce 150521C – 1.138 m.
3. Komarzyce 150517C – 1.964 m.
4. Dziennice 150524C – 1.594 m.
5. Balczewo 150520C – 1.001 m.
6. Turzany 150519C wraz z pętlą autobusową w Turzanach – 1.210 m.
7. Komarzyce dz. nr 12/23 – 70 m.
8. Komarzyce dz. nr 12/9 – 215 m.
9. Droga wewnętrzna Turzany – Marcinkowo – 1.310 m.

STANDARD VI

10. Trzaski dz. nr 54, 47/2 – 500 m.
11. Marulewy dz. nr 46/1 – 600 m.
12. Komarzyce dz. nr 53/9 – 400 m.
13. Turzany dz. nr 82 – 400 m.
14. Turzany dz. nr 152 – 70 m.
15. Turzany dz. nr 113, 125 – 500 m.
16. Balczewo dz. nr 152/1 – 150 m.
17. Balczewo dz. nr 134 – 390 m.
18. Balczewo dz. nr 162/29 – 600 m.
19. Balczewo dz. nr 162/14 – 600 m.
20. Balczewo dz. nr 121/13, 121/23 – 610 m.
21. Balczewo dz. nr 18/1 – 350 m.
22. Balczewo dz. nr 26 – 600 m.
23. Marcinkowo dz. nr 40 – 450 m.
24. Marcinkowo dz. nr 44 – 200 m.
25. Marcinkowo dz. nr 110 i 106 – 300 m.
26. Marcinkowo dz. nr 105 – 240 m.
27. Marcinkowo dz. nr 113 – 270 m.
28. Marcinkowo dz. nr 96/17 i 96/16 – 150 m.
29. Marcinkowo dz. nr 95 – 170 m.



Opis do mapy:

Rejon VI

STANDARD V

1. Marulewy 150522C – 1.599 m.
2. Jacewo 150519C – 400 m.
3. Jacewo G3C – 260 m.
4. Jacewo dz. nr 229 - 420 m.

STANDARD VI

5. Słońsko 150515C – 1338m.
6. Słońsko dz. nr 72 – 330m.
7. Słońsko dz. nr 7 – 470m.
8. Słońsko dz. nr 6 – 300m.
9. Słońsko dz. nr 95 – 320m.
10. Słońsko dz. nr 223 – 450m.
11. Słońsko dz. nr 105 – 50m.
12. Słońsko dz. nr 221 – 200m.
13. Olszewice dz. nr 96 – 800 m.
14. Olszewice dz. nr 104/2 – 600 m.
15. Balin dz. nr 38 – 430 m.
16. Dalkowo – Latkowo 150516C – 3183 m.
17. Balin 150518 – 300 m.
18. Balin dz. nr 20/1 – 100 m.
19. Latkowo dz. nr 48/1 – 660 m.
20. Olszewice dz. nr 10/1 – 1100 m.

Opis do mapy:

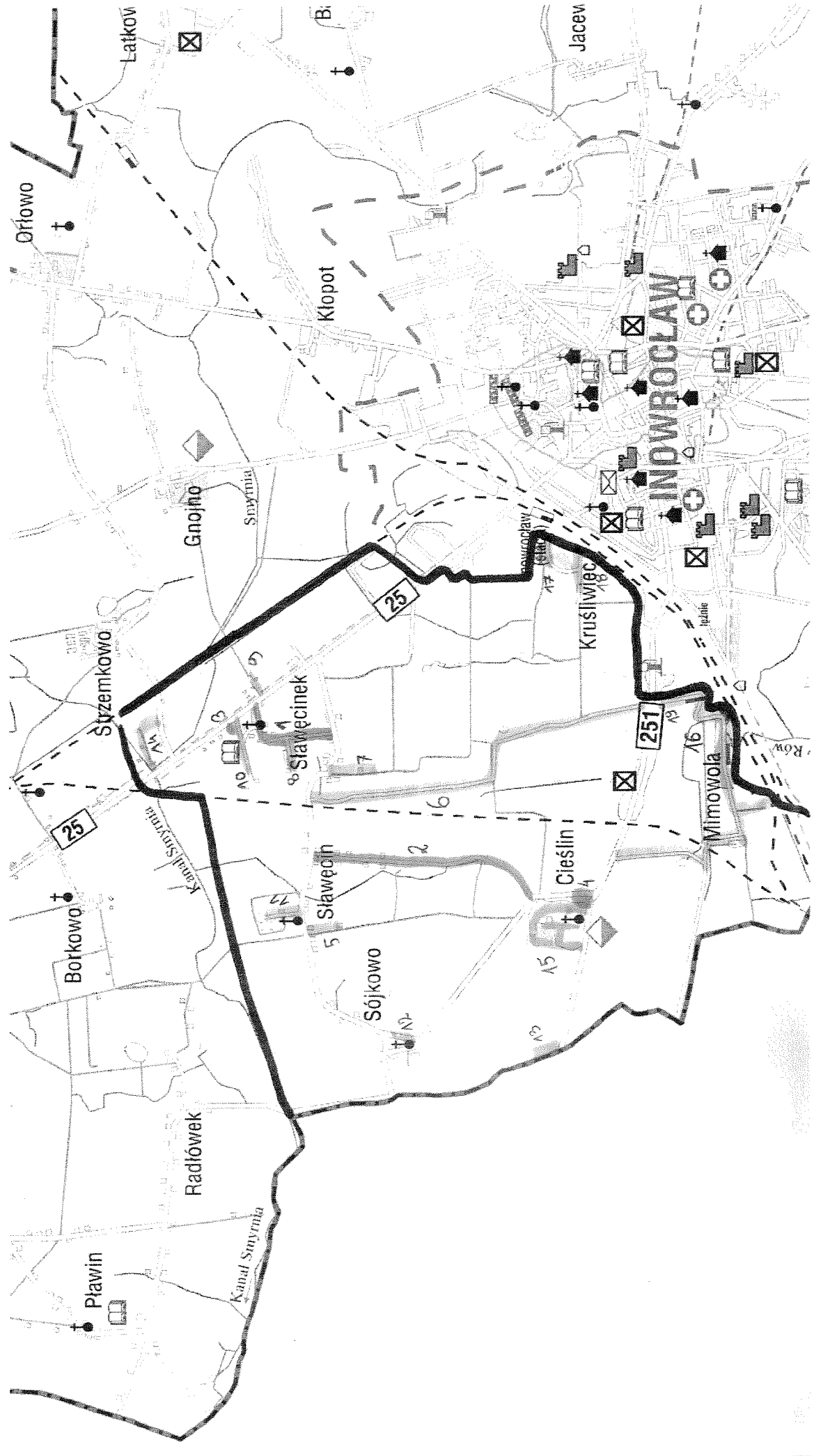
Rejon VII

STANDARD V

1. Orłowo 150510C – 1.114 m.
2. Orłowo 150511C – 1. 847 m.
3. Gnojno 150512C – 1.506 m.
4. Jacewo G2C – 2.194 m.
5. Pętla autobusowa przy szkole w Orłowie – 100 m.

STANDARD VI

6. Kłopot 150513C – 2.769 m.
7. Orłowo dz. nr 93 – 520 m.
8. Orłowo dz. nr 70 – 700 m.
9. Orłowo dz. nr 49 – 750 m.
10. Orłowo dz. nr 47 – 1.300 m.
11. Kłopot dz. nr 53/3 – 280 m.
12. Latkowo dz. nr 110 – 620 m.
13. Latkowo dz. nr 111 i 106/3 – 350 m.



Opis do mapy:

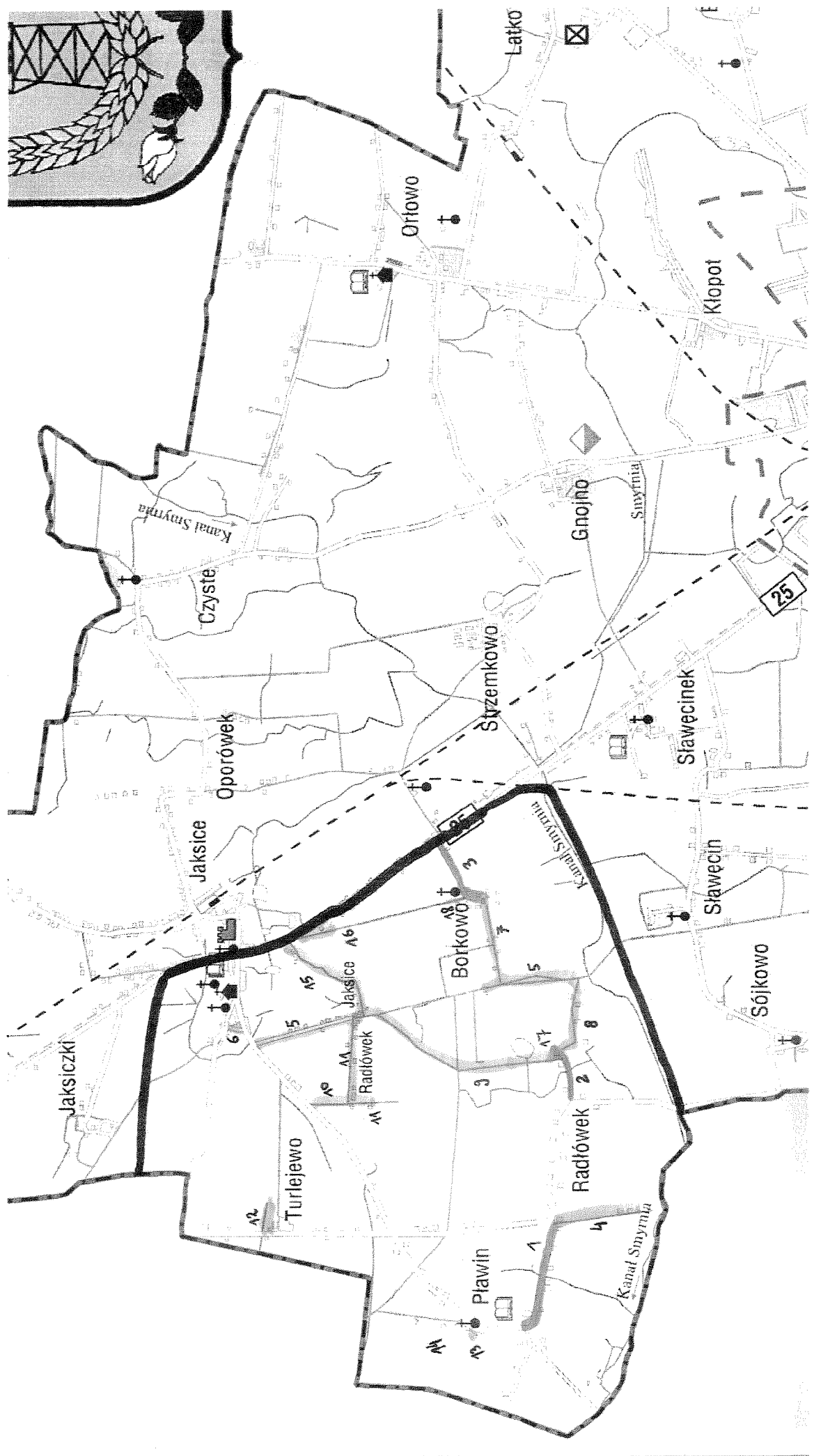
Rejon VIII

STANDARD V

1. Sławęcinek 150508C – 878 m.
2. Sławęcín – Ciešlin – 1840 m.
3. Pętla przy S.P. w Sławęcínku – 100 m.
4. Pętla autobusowa w Ciešlinie – 100 m.

STANDARD VI

5. Sławęcín 150507C – 270 m.
6. Sławęcinek – Ciešlin dz. nr 63, 217, 61, 60, 122/2, 153/4, 155/1 – 3.000 m.
7. Sławęcinek dz. nr 73/2 – 350 m.
8. Sławęcinek dz. nr 19/8 – 250 m.
9. Sławęcinek dz. nr 38 – 150 m.
10. Sławęcinek dz. nr 43 – 500 m.
11. Sławęcinek dz. nr 104/1 – 120 m.
12. Sójkowo dz. nr 29 – 270 m.
13. Ciešlin dz. nr 52 – 250 m. (do 1 zabudowania – granica z gminą Pakość)
14. Sławęcinek dz. nr 34/1, Jaksice dz. nr 274/3, 374/6 – 330 m, Strzemkowo dz. 12 – 150 m.
15. Ciešlin Osiedle – dz. nr 85 – 270 m, 115 – 190 m, 99 – 240 m, 114 – 200 m, 102 – 100 m.
16. Mimowola pętla – 3.500 m.
17. Krušliwiec dz. nr 20/1 – 300 m.
18. Krušliwiec dz. nr 208/33, 213 – 300 m.
19. Mimowolna dz. nr 76



Opis do mapy:

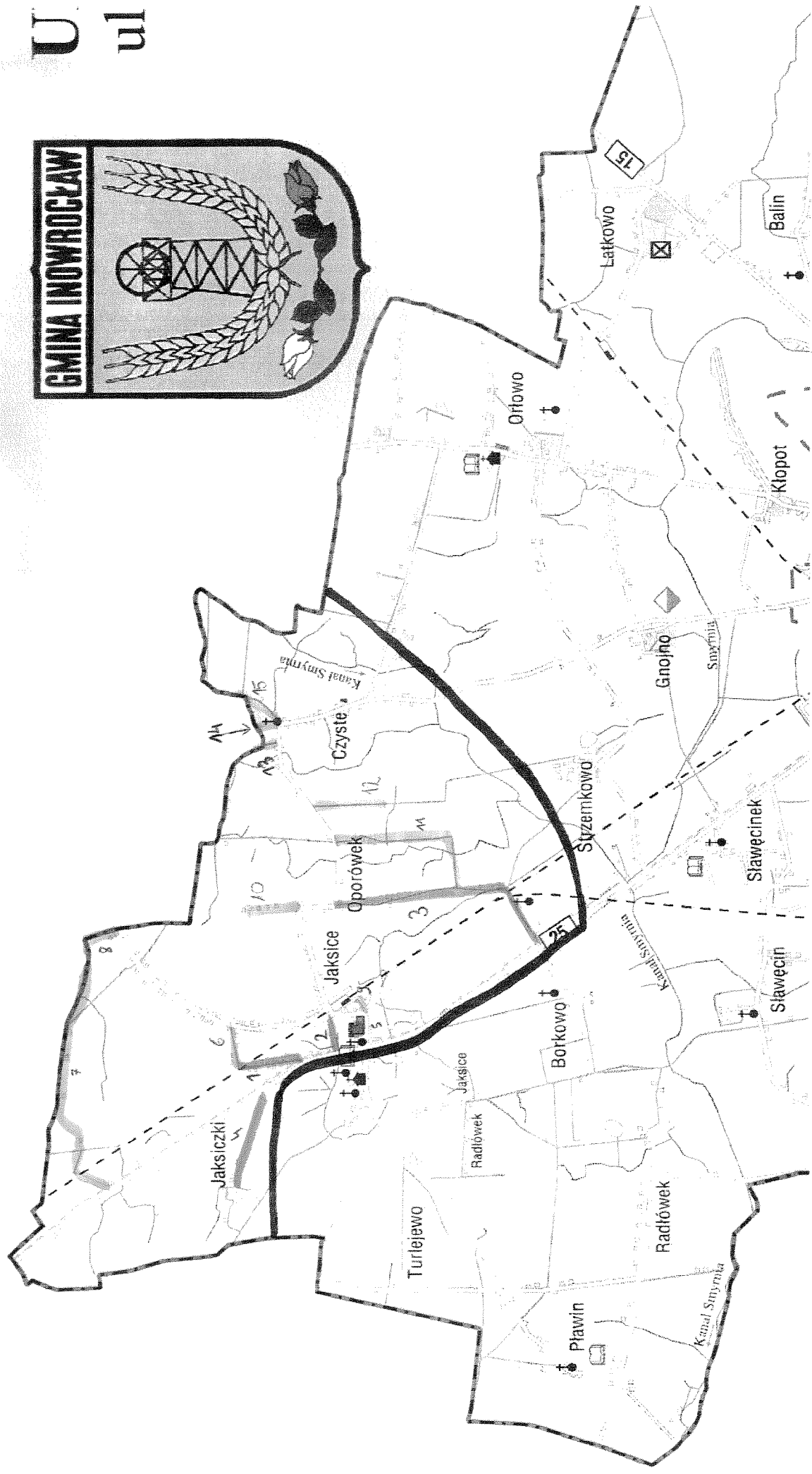

Rejon IX

STANDARD V

1. Pławin 150502C – 885 m.
2. Radłówek 150507C – 400 m.
3. Borkowo 150506C – 550 m.

STANDART VI

4. Pławin 150502C – 645 m.
5. Jaksice 150503C – 1698 m.
6. Jaksice 150504 – 151 m.
7. Borkowo 150506C – 781 m.
8. Radłówek 150507C – 626 m.
9. Radłówek dz. nr 166/1, 2/1, 24 – 1600 m.
10. Jaksice dz. nr 169/2 – 300 m.
11. Jaksice dz. nr 169/1 – 820 m.
12. Turlejewo dz. nr 1/2 - 100 m.
13. Pławin dz. nr 19/1 – 60 m.
14. Pławin dz. nr 13/7 – 40 m.
15. Jaksice ul. Polna dz. nr 75 – 900 m.
16. Jaksice dz. nr 227 – 150 m.
17. pętla w Radłótku – 100 m.
18. Borkowo dz. nr 117 – 130 m.



Opis do mapy:

Rejon X

STANDARD V

1. Jaksice 150501C – 526 m.
2. Jaksice 150505C – 347 m.
3. Oporówek 150506C – 2.152 m.
4. Jaksice – Stefanowo dz. nr 27 i 60 – 900 m.
5. Jaksice pętla szkoła dz. 206/5 – 250 m.

STANDARD VI

6. Jaksice 150501C – 380 m.
7. Jaksiczki dz. nr 318, 42, 50, 51, 35 – 1650 m.
8. Jaksiczki droga powiatowa nr P2514 dz. nr 316 – 350 m.
9. Jaksice dz. nr 213/2 – 200 m.
10. Jaksice dz nr 283 – 500 m.
11. Oporówek dz. nr 173/2, 180/2 – 1.500 m.
12. Oporówek dz. nr 129 – 500 m.
13. Czyste dz. nr 81 – 410 m.
14. Czyste dz. nr 79/2 – 180 m.
15. Czyste dz. nr 14 i 15 – 400 m.