

UCHWAŁA NR IX/68/2011
RADY GMINY INOWROCŁAW

z dnia 5 września 2011 r.

w sprawie zmiany miejscowego planu zagospodarowania przestrzennego Gminy Inowrocław uchwalonego uchwałą Nr XXIII/147/96 Rady Gminy w Inowrocławiu z dnia 19 grudnia 1996 r. w sprawie zmiany miejscowego planu ogólnego zagospodarowania przestrzennego Gminy Inowrocław (Dziennik Urzędowy Województwa Bydgoskiego z dnia 19 lutego 1997 r. Nr 3, poz. 13) dla części obszaru położonego w miejscowości Balczewo, oznaczonego symbolem 11.48 RLz

Na podstawie art. 18 ust. 2 pkt 5 ustawy z dnia 8 marca 1990 r. o samorządzie gminnym (Dz. U. z 2001 r. Nr 142, poz. 1591 z późn. zm. ¹⁾) oraz art. 20 ust. 1 i art. 34 ustawy z dnia 27 marca 2003 r. o planowaniu i zagospodarowaniu przestrzennym (Dz. U. Nr 80, poz. 717 z późn. zm. ²⁾) w związku z art. 4 ust. 2 ustawy z dnia 25 czerwca 2010 r. o zmianie ustawy o planowaniu i zagospodarowaniu przestrzennym, ustawy o Państwowej Inspekcji Sanitarnej oraz ustawy o ochronie zabytków i opiece nad zabytkami (Dz. U. Nr 130, poz. 871) uchwała się, co następuje:

Rozdział 1

Przepisy ogólne

§ 1. 1. Po stwierdzeniu zgodności z ustaleniami Studium uwarunkowań i kierunków zagospodarowania przestrzennego Gminy Inowrocław przyjętym uchwałą Rady Gminy w Inowrocławiu Nr XVIII/223/2000 z dnia 22 września 2000 r. zmnicioną uchwałą Rady Gminy Inowrocław Nr XLVII/269/2010 z dnia 16 sierpnia 2010 r. uchwała się zmianę miejscowego planu zagospodarowania przestrzennego Gminy Inowrocław uchwalonego uchwałą Nr XXIII/147/96 Rady Gminy w Inowrocławiu z dnia 19 grudnia 1996r. w sprawie zmiany miejscowego planu ogólnego zagospodarowania przestrzennego Gminy Inowrocław (Dziennik Urzędowy Województwa Bydgoskiego z dnia 19 lutego 1997r. Nr 3, poz. 13) dla części obszaru położonego w miejscowości Balczewo, oznaczonego symbolem 11.48 RLz.

2. Integralne części uchwały stanowią:

- 1) rysunek planu w skali 1:1000, jako załącznik nr 1 do uchwały;
- 2) lista nieuwzględnionych uwag do projektu zmiany miejscowego planu zagospodarowania przestrzennego Gminy Inowrocław dla części obszaru położonego w miejscowości Balczewo, jako załącznik nr 2 do uchwały;
- 3) rozstrzygnięcie o sposobie realizacji zapisanych w planie inwestycji z zakresu infrastruktury technicznej, które należą do zadań własnych gminy oraz zasadach ich finansowania, jako załącznik nr 3 do uchwały.

§ 2. 1. Uchwała ustanawia obowiązujące na terenach objętych planem przepisy prawa miejscowego dotyczące przeznaczenia i sposobu zagospodarowania poszczególnych terenów oraz określa konieczne dla osiągnięcia zamierzonych celów - nakazy, zakazy i warunki.

2. Przepisy prawne niniejszej uchwały nie mogą być stosowane wybiórczo oraz w oderwaniu od ustaleń rysunku stanowiącego załącznik do uchwały.

§ 3. W realizacji miejscowego planu, oprócz ustaleń przepisów zawartych w niniejszej uchwale, mają zastosowanie przepisy szczególne wraz z aktami wykonawczymi i odrębnymi.

§ 4. Każdy teren wydzielony liniami rozgraniczającymi tereny o różnym przeznaczeniu określony jest symbolem, w którym litery oznaczają przeznaczenie poszczególnych terenów według oznaczeń legendy rysunku planu.

§ 5. Na rysunku planu obowiązują:

- 1) granica obszaru objętego planem;
- 2) linie rozgraniczające tereny o różnym przeznaczeniu i różnych zasadach zagospodarowania;
- 3) linie rozgraniczające tereny o tym samym sposobie użytkowania;
- 4) nieprzekraczalne linie zabudowy;
- 5) symbole identyfikujące tereny o różnym przeznaczeniu i różnych zasadach zagospodarowania.

Rozdział 2

Ogólne ustalenia planu

§ 6. 1. Ustalenia ogólne obowiązują dla wszystkich terenów w granicach obszaru objętego planem, o ile ustalenia szczegółowe nie stanowią inaczej.

2. Przeznaczenie terenów:

- 1) w granicach planu wyznacza się tereny:
 - a) zabudowy mieszkaniowej jednorodzinnej, o symbolu – MN,
 - b) zabudowy usługowej z terenem sportu i rekreacji, o symbolu –U/US,
 - c) dróg publicznych, o symbolu – KD,
 - d) dróg wewnętrznych, o symbolu – KDW,
 - e) ciągu pieszojezdnego, o symbolu – KX;
- 2) obowiązuje zakaz lokalizacji funkcji i obiektów niezwiązanych z podstawowym przeznaczeniem terenu i jego obsługą z wyłączeniem inwestycji celu publicznego z zakresu łączności publicznej, zgodnych z przepisami odrębnymi.

3. Zasady ochrony i kształtowania ładu przestrzennego:

- 1) wymagane sytuowanie nowych budynków zgodnie z liniami zabudowy, określonymi na rysunku planu, w sposób umożliwiający zharmonizowanie obiektów z otaczającym krajobrazem;
- 2) w granicach nowo wydzielonej działki budowlanej terenu budownictwa mieszkaniowego jednorodzinnego obowiązuje zabudowa wyłącznie jednym budynkiem mieszkalnym;
- 3) ogrodzenie działek ażurowe - zaleca się żywopłoty.

4. Zasady ochrony środowiska, przyrody i krajobrazu kulturowego:

- 1) obowiązuje zagospodarowanie terenu prowadzące do utrzymania i ochrony wartości przyrodniczych i różnorodności form krajobrazowych, w tym: zachowanie istniejących form ukształtowania terenu;
- 2) usuwanie drzew i krzewów, wymagające stosownego zezwolenia, podlega ograniczeniu i może nastąpić jedynie w przypadku: uzasadnionej wycinki o charakterze pielęgnacyjnym, realizacji docelowego układu drogowego i inwestycji z zakresu infrastruktury technicznej, zagrożenia bezpieczeństwa ludzi i mienia.

5. Zasady ochrony dziedzictwa kulturowego i zabytków oraz dóbr kultury współczesnej: w przypadku natrafienia podczas robót ziemnych na obiekt zabytkowy prace ziemne należy wstrzymać do momentu wykonania i udokumentowania badań archeologicznych.

6. Wymagania wynikające z potrzeb kształtowania przestrzeni publicznych: wymagana szczególna dbałość o wysoką jakość estetyczną elementów wyposażenia przestrzeni publicznych, m.in. obiektów małej architektury, oświetlenia, w zakresie wykonania nawierzchni, itp.

7. Parametry i wskaźniki kształtowania zabudowy oraz zagospodarowania terenów: obowiązuje lokalizacja zabudowy

o wysokiej jakości architektoniczno-estetycznej oraz zgodnie z zasadami określonymi na rysunku planu i w ustaleniach szczegółowych.

8. Granice i sposoby zagospodarowania terenów i obiektów podlegających ochronie przyrody, ustalonych na podstawie odrębnych przepisów: na terenie objętym planem nie występują tereny podlegające ochronie.

9. Szczegółowe zasady i warunki scalania i podziału nieruchomości:

- 1) podziału na działki budowlane dokonywać można wyłącznie zgodnie z liniami rozgraniczającymi tereny o różnym przeznaczeniu i różnych zasadach zagospodarowania oraz zgodnie z zasadami podziału wewnętrznego terenów o tym samym przeznaczeniu, określonymi w ustaleniach szczegółowych planu;
- 2) dopuszcza się możliwość łączenia projektowanych działek budowlanych w większe nieruchomości gruntowe funkcjonujące jako jedna działka budowlana – z zachowaniem dla terenu zabudowy mieszkaniowej jednorodzinnej zasady budowy wyłącznie jednego budynku mieszkalnego na jednej działce budowlanej.

10. Zasady modernizacji, rozbudowy i budowy systemów komunikacji i infrastruktury technicznej:

- 1) tereny w liniach rozgraniczających dróg przeznaczone są do ruchu i postoju pojazdów, ruchu pieszych, lokalizacji ścieżek rowerowych i urządzeń infrastruktury technicznej;
- 2) obowiązuje zakaz lokalizacji zabudowy niezwiązanej z utrzymaniem i obsługą komunikacji;
- 3) szczegółowe rozwiązania geometrii ulic i skrzyżowań (jezdnie, chodniki, ścieżki rowerowe, pasy postojowe) należy opracować w projektach budowlanych inwestycji;
- 4) obowiązuje wydzielenie na terenie działki budowlanej miejsc parkingowych w minimalnej ilości 3 miejsc parkingowych na 100m² powierzchni usługowej oraz minimum 1 miejsce parkingowe na budynek mieszkalny;
- 5) dopuszcza się budowę i przebudowę istniejącej sieci infrastruktury technicznej na warunkach gestorów sieci w uzgodnieniu z zarządcą drogi;
- 6) dopuszcza się wydzielenie, z terenów o innym przeznaczeniu, terenów niezbędnych do realizacji celów publicznych z zastrzeżeniem, że realizowany na tym terenie obiekt budowlany może posiadać maksymalną wysokość do 4m z wyłączeniem inwestycji celu publicznego z zakresu łączności publicznej, zgodnych z przepisami odrębnymi;
- 7) zasady obsługi w zakresie zaopatrzenia w wodę - zaopatrzenie w wodę z gminnej sieci wodociągowej na warunkach określonych przez gestora sieci;
- 8) zasady obsługi w zakresie kanalizacji sanitarnej:
 - a) odprowadzenie ścieków sanitarnych do gminnej sieci kanalizacji sanitarnej na warunkach gestora sieci,
 - b) do czasu realizacji zbiorczej sieci kanalizacji sanitarnej dopuszcza się odprowadzenie ścieków do indywidualnych przydomowych lub kontenerowych oczyszczalni ścieków;
- 9) odprowadzanie wód opadowych do gruntu, w przypadku terenów dróg i parkingów, do czasu zrealizowania kanalizacji deszczowej dopuszcza się odprowadzanie wód opadowych do gruntu po uprzednim podczyszczeniu;
- 10) zasady obsługi w zakresie zaopatrzenia w gaz - obsługa zabudowy z przewidywanej rozdzielczej sieci gazowej średniego ciśnienia gazu ziemnego lub za pomocą indywidualnych zbiorników na gaz płynny;
- 11) zasady obsługi w zakresie zaopatrzenia w energię ciepłą - dopuszcza się wykorzystanie urządzeń zasilanych gazem, energią elektryczną lub innych paliw, w tym pochodzących ze źródeł energii odnawialnej, z zachowaniem normatywnych wartości emisji spalin do atmosfery, określonych w przepisach odrębnych i szczególnych;
- 12) zasady obsługi w zakresie zaopatrzenia w energię elektryczną:
 - a) zasilanie projektowanych obiektów z linii kablowych niskiego napięcia wyprowadzonych z projektowanej słupowej

stacji transformatorowej,

- b) lokalizacja stacji transformatorowej w liniach rozgraniczających drogi KD1 lub KDW1, przy terenie oznaczonym symbolem 1U/US,
- c) dla zasilania projektowanej stacji należy wybudować napowietrzno-kablową linię średniego napięcia (SN) poprzez odgałęzienie z linii napowietrznej SN zasilającej stację „Balczewo 5”, zlokalizowanej poza zachodnią granicą opracowania planu,
- d) w pierwszym etapie realizacji zabudowy mieszkaniowej dopuszcza się możliwość zasilenia z projektowanej linii kablowej niskiego napięcia, wyprowadzonej ze stacji transformatorowej „Balczewo 5”; stację dostosować do zwiększonego poboru mocy,
- e) linie kablowe niskiego napięcia prowadzić poprzez złącza kablowo-pomiarowe, zabudowane w linii ogrodzenia działek, z dostępem do drogi,
- f) wszystkie projektowane linie kablowe średniego i niskiego napięcia należy układać w istniejących i projektowanych drogach oraz w terenach ogólnodostępnych, dopuszcza się realizację uzbrojenia elektroenergetycznego i posadowienia stacji transformatorowej w drogach wewnętrznych pod warunkiem wyprzedzającego uregulowania spraw formalno-prawnych dla ułożenia i eksploatacji sieci na zasadach określonych w przepisach odrębnych,
- g) w przypadku nie uregulowania spraw formalno-prawnych na ułożenie sieci kablowej niskiego napięcia i zabudowę złączy kablowo-pomiarowych w drogach wewnętrznych, alternatywnie złącza należy zabudować w liniach rozgraniczających drogi publicznej KD1, z których należy wyprowadzić zalicznikowo linie niskiego napięcia do poszczególnych projektowanych budynków,
- h) w przypadku budowy na terenie 1U/US obiektu usługowego o znacznym zapotrzebowaniu mocy dopuszcza się możliwość lokalizacji na terenie abonenckiej (stanowiącej własność odbiorcy) stacji transformatorowej na warunkach gestora sieci;

13) zasady obsługi w zakresie telekomunikacji:

- a) podłączenie do telefonii stacjonarnej poprzez kanalizację teletechniczną na warunkach określonych przez wybranego gestora sieci;

14) zasady obsługi w zakresie odpadów komunalnych:

- a) gromadzenie odpadów komunalnych w zamykanych, przenośnych pojemnikach - wywóz odpadów z pojemników w sposób zorganizowany na miejsce wskazane przez Urząd Gminy Inowrocław,
- b) pozostałe odpady unieszkodliwiać zgodnie z obowiązującymi przepisami odrębnymi i szczególnymi.

11. Sposoby i terminy tymczasowego zagospodarowania, urządzania i użytkowania terenów:

- 1) zabrania się wznoszenia tymczasowych obiektów budowlanych z wyłączeniem obiektów związanych z organizacją placu budowy;
- 2) do czasu realizacji ustaleń planu dopuszcza się użytkowanie terenów na dotychczas obowiązujących zasadach.

12. Tereny rekreacyjno-wypoczynkowe oraz tereny służące organizacji imprez masowych: teren oznaczony na planie symbolem U/US.

13. Wysokości stawek procentowych służących naliczeniu opłaty z tytułu wzrostu wartości nieruchomości:

- 1) na terenach przeznaczonych do realizacji celów publicznych – 0%;
- 2) na terenach przeznaczonych do realizacji celów niepublicznych – 30%.

Rozdział 3

Zasady zagospodarowania obowiązujące na poszczególnych terenach objętych planem

§ 7. Teren oznaczony symbolem 1U/US przeznacza się na funkcję zabudowy usługowej z terenem sportu i rekreacji; obowiązują następujące ustalenia:

- 1) wysokość budynków do maksymalnie 12,0 m;
- 2) dopuszcza się podpiwniczenie budynków;
- 3) dachy o nachyleniu 1,5° do 50°;
- 4) dopuszcza się budowę wolno stojących garaży o architekturze nawiązującej do budynku mieszkalnego, z ewentualnym wydzieleniem pomieszczeń gospodarczych, wysokość budynków maksymalnie 5m;
- 5) uciążliwość prowadzonej działalności nie może wykraczać poza granice działki i nie może negatywnie wpływać na środowisko, w tym na grunt, wody podziemne i powierzchniowe z wyłączeniem inwestycji celu publicznego z zakresu łączności publicznej, zgodnych z przepisami odrębnymi;
- 6) dopuszcza się podział terenu na działki budowlane z zastrzeżeniem, że każda z wydzielonych działek budowlanych nie może być mniejsza niż 0,10 ha oraz musi posiadać dostęp do drogi publicznej poprzez wydzieloną wewnętrzną drogę dojazdową lub bezpośredni dostęp o szerokości minimum 23m do drogi publicznej;
- 7) obowiązuje zakaz realizacji inwestycji mogących zawsze znacząco i mogących potencjalnie znacząco oddziaływać na środowisko, dla których wymagane jest przeprowadzenie oceny oddziaływania na środowisko z wyłączeniem inwestycji celu publicznego z zakresu łączności publicznej, zgodnych z przepisami odrębnymi;
- 8) dopuszcza się realizację infrastruktury technicznej związanej z podstawową funkcją terenu;
- 9) minimum 60 % powierzchni działki biologicznie czynna (zieleń użytkowa lub ozdobna).

§ 8. Tereny oznaczone symbolami 2MN, 3MN przeznacza się na funkcję zabudowy mieszkaniowej jednorodzinnej; obowiązują następujące ustalenia:

- 1) wysokość budynków mieszkalnych jednorodzinnych do dwóch kondygnacji naziemnych oraz maksymalnie 11,0m;
- 2) dachy o nachyleniu 1,5° do 50°;
- 3) dopuszcza się budowę wolno stojących garaży o architekturze nawiązującej do budynku mieszkalnego, z ewentualnym wydzieleniem pomieszczeń gospodarczych, wysokość budynków maksymalnie 5m;
- 4) dopuszcza się podpiwniczenie budynków;
- 5) dopuszcza się podział terenu na działki budowlane z zastrzeżeniem, że każda z wydzielonych działek budowlanych nie może być mniejsza niż 0,10 ha oraz musi posiadać dostęp do drogi publicznej poprzez wydzieloną wewnętrzną drogę dojazdową lub bezpośredni dostęp o szerokości minimum 23m do drogi publicznej;
- 6) dopuszcza się realizację infrastruktury technicznej związanej z podstawową funkcją terenu;
- 7) minimum 60 % powierzchni działki biologicznie czynna (zieleń użytkowa lub ozdobna).

§ 9. Teren oznaczony symbolem KD1 przeznacza się na funkcję drogi publicznej; poszerzenie istniejącej drogi, obowiązują następujące ustalenia :

- 1) dopuszcza się lokalizację obiektów budowlanych i urządzeń technicznych związanych z prowadzeniem, zabezpieczeniem i obsługą ruchu, a także urządzeń związanych z potrzebami zarządzania ruchem;

- 2) dopuszcza się lokalizację urządzeń infrastruktury technicznej niezwiązanych z podstawową funkcją drogi;
- 3) obowiązuje zakaz lokalizacji budynków, budowli i urządzeń z wyłączeniem urządzeń infrastruktury technicznej, niezwiązanych z podstawowym przeznaczeniem terenu;
- 4) parametry i wskaźniki kształtowania zagospodarowania terenu:
 - a) szerokość w liniach rozgraniczających – jak na rysunku planu,
 - b) dopuszcza się realizację sieci i urządzeń infrastruktury technicznej związanych z obsługą techniczną drogi – odwodnienia, oświetlenia itp., na warunkach zarządcy drogi w porozumieniu z gestorami sieci.

§ 10. Teren oznaczony symbolem KDW1 i KDW2 przeznacza się na funkcję drogi wewnętrznej:

- 1) dopuszcza się lokalizację urządzeń infrastruktury technicznej niezwiązanych z podstawową funkcją drogi;
- 2) parametry i wskaźniki kształtowania zagospodarowania terenu:
 - a) szerokość w liniach rozgraniczających – jak na rysunku planu,
 - b) należy wydzielić plac do nawracania zgodnie z rysunkiem planu
 - c) dopuszcza się realizację sieci i urządzeń infrastruktury technicznej związanych z obsługą techniczną drogi – odwodnienia, oświetlenia itp., na warunkach zarządcy drogi w porozumieniu z gestorami sieci.

§ 11. Teren oznaczony symbolem KX przeznacza się na funkcję ciągu pieszojezdnego:

- 1) dopuszcza się lokalizację urządzeń infrastruktury technicznej niezwiązanych z podstawową funkcją drogi;
- 2) parametry i wskaźniki kształtowania zagospodarowania terenu:
 - a) szerokość w liniach rozgraniczających – jak na rysunku planu,
 - b) dopuszcza się realizację sieci i urządzeń infrastruktury technicznej związanych z obsługą techniczną drogi – odwodnienia, oświetlenia itp., na warunkach zarządcy drogi w porozumieniu z gestorami sieci.


Rozdział 4

Przepisy końcowe


§ 12. Wykonanie uchwały powierza się Wójtowi Gminy Inowrocław.

§ 13. Uchwała podlega publikacji na stronie internetowej gminy oraz w Dzienniku Urzędowym Województwa Kujawsko – Pomorskiego.

§ 14. Uchwała wchodzi w życie po upływie 30 dni od daty jej ogłoszenia w Dzienniku Urzędowym Województwa Kujawsko – Pomorskiego.



**Przewodniczący Rady Gminy
Inowrocław**



Augustyn Korona

U Z A S A D N I E N I E

Zmiana miejscowego planu zagospodarowania przestrzennego Gminy Inowrocław uchwalonego uchwałą Nr XXIII/147/96 Rady Gminy w Inowrocławiu z dnia 19 grudnia 1996 r. w sprawie zmiany miejscowego planu ogólnego zagospodarowania przestrzennego Gminy Inowrocław (Dziennik Urzędowy Województwa Bydgoskiego z dnia 19 lutego 1997 r. Nr 3, poz. 13) dla części obszaru położonego w miejscowości Balczewo, oznaczonego symbolem 11.48 RLz została opracowana zgodnie z uchwałą o przystąpieniu do jej sporządzenia, Studium uwarunkowań i kierunków zagospodarowania przestrzennego Gminy Inowrocław wraz ze zmianą oraz obowiązującymi przepisami prawa. Po uzyskaniu przewidzianych ustawą uzgodnień i opinii projekt zmiany planu został wyłożony do publicznego wglądu, w trakcie którego zorganizowano publiczną dyskusję nad przyjętymi w projekcie planu ustaleniami. Została przeprowadzona również strategiczna ocena oddziaływania na środowisko. Tym samym został wyczerpany tryb formalno-prawny planu. Zgodnie z art. 20 ust. 1 ustawy z dnia 27 marca 2003 r. o planowaniu i zagospodarowaniu przestrzennym (Dz. U. Nr 80, poz. 717 ze zm.) plan miejscowy uchwała rada gminy po stwierdzeniu jego zgodności z ustaleniami studium, rozstrzygając jednocześnie o sposobie rozpatrzenia uwag wniesionych do projektu planu oraz sposobie realizacji zapisanych w planie inwestycji z zakresu infrastruktury technicznej, które należą do zadań własnych gminy, oraz zasadach ich finansowania zgodnie z przepisami o finansach publicznych. Część tekstowa zmiany planu stanowi treść uchwały, część graficzna oraz wymagane rozstrzygnięcia stanowią załączniki do uchwały. Zmiana planu miejscowego następuje w takim trybie, w jakim jest on uchwalany (art. 27 ww. ustawy). Mając na uwadze powyższe, przyjęcie przez Radę Gminy Inowrocław niniejszej uchwały jest uzasadnione.

Przewodniczący Rady Gminy

Inowrocław


Augustyn Korona

Załącznik nr 1
do uchwały Nr IX/68/2011
Rady Gminy Inowrocław
z dnia 5 września 2011 r.
Zalacznik1.jpg

zał.1

Załącznik nr 2
do uchwały Nr IX/68/2011
Rady Gminy Inowrocław
z dnia 5 września 2011 r.
Zalacznik2.doc

zał.2

Załącznik nr 3
do uchwały Nr IX/68/2011
Rady Gminy Inowrocław
z dnia 5 września 2011 r.
Zalacznik3.doc

zał.3

-
- 1) Zmiany wymienionej ustawy zostały ogłoszone w Dz. U. z 2002 r. Nr 23, poz. 220, Nr 62, poz. 558, Nr 113, poz. 984 i Nr 214, poz. 1806, z 2003 r. Nr 80, poz. 717 i Nr 162, poz. 1568, z 2004 r. Nr 153, poz. 1271, Nr 102, poz. 1055, Nr 116, poz. 1203 i Nr 167, poz. 1759, z 2005 r. Nr 172, poz. 1441 i Nr 175, poz. 1457, z 2006 r. Nr 17, poz. 128 i Nr 181, poz. 1337, z 2007 r. Nr 48, poz. 327, Nr 138, poz. 974 i Nr 173, poz. 1218, z 2008 r. Nr 180, poz. 1111 i Nr 223, poz. 1458, z 2009 r. Nr 52, poz. 420 i Nr 157, poz. 1241, z 2010 r. Nr 28, poz. 142 i poz. 146, Nr 40, poz. 230, Nr 106, poz. 675 oraz z 2011 r. Nr 21, poz. 113
 - 2) Zmiany wymienionej ustawy zostały ogłoszone w Dz. U. z 2004 r. Nr 6, poz. 41 i Nr 141, poz. 1492, z 2005 r. Nr 113, poz. 954 i Nr 130, poz. 1087, z 2006 r. Nr 45, poz. 319 i Nr 225, poz. 1635, z 2007 r. Nr 127, poz. 880, z 2008 r. Nr 123, poz. 803, Nr 199, poz. 1227, Nr 201, poz. 1237 i Nr 220, poz. 1413, z 2010 r. Nr 24, poz. 124, Nr 75, poz. 474, Nr 106, poz. 675, Nr 119, poz. 804, Nr 130, poz. 871, Nr 149, poz. 996 i Nr 155, poz. 1043 oraz z 2011 r. Nr 32, poz. 159.