

UCHWAŁA NR XLVIII/246/2010

RADY GMINY INOWROCŁAW

z dnia 29 września 2010 r.

zmieniająca uchwałę w sprawie przystąpienia do sporządzenia miejscowych planów zagospodarowania przestrzennego na terenie Gminy Inowrocław w miejscowości Latkowo oraz przystąpienia do sporządzenia zmiany miejscowego planu zagospodarowania przestrzennego Gminy Inowrocław uchwalonego uchwałą Nr XXXII/221/98 Rady Gminy w Inowrocławiu z dnia 30 marca 1998 r. (Dziennik Urzędowy Województwa Bydgoskiego z dnia 11 maja 1998r. Nr 26, poz. 104) dla części obszaru położonego w miejscowości Latkowo, oznaczonego symbolem 8.26 UR, zmiany miejscowego planu zagospodarowania przestrzennego na terenie Gminy Inowrocław uchwalonego uchwałą Nr V/40/99 Rady Gminy w Inowrocławiu z dnia 22 lutego 1999 r. (Dziennik Urzędowy Województwa Kujawsko-Pomorskiego z dnia 4 maja 1999 r. Nr 30, poz. 207) dla części obszaru położonego w miejscowości Latkowo, oznaczonego symbolem 8.27 U i zmiany miejscowego planu zagospodarowania przestrzennego na terenie Gminy Inowrocław uchwalonego uchwałą Nr X/66/2003 Rady Gminy w Inowrocławiu z dnia 29 maja 2003 r. (Dziennik Urzędowy Województwa Kujawsko-Pomorskiego z dnia 19 września 2003 r. Nr 98, poz. 1448) dla części obszaru położonego w miejscowości Latkowo, oznaczonego symbolem 8.31 P/S

Na podstawie art. 18 ust. 2 pkt 5 ustawy z dnia 8 marca 1990 r. o samorządzie gminnym (Dz. U. z 2001 r. Nr 142, poz. 1591 ze zm.<sup>1</sup>) oraz art. 14 ust. 1, 2, 4 i art. 27 ustawy z dnia 27 marca 2003 r. o planowaniu i zagospodarowaniu przestrzennym (Dz. U. Nr 80, poz. 717 ze zm.<sup>2</sup>) uchwała się, co następuje:

§ 1. W uchwale Nr XXXIX/224/2009 Rady Gminy Inowrocław z dnia 23 października 2009 r. w sprawie przystąpienia do sporządzenia miejscowych

---

<sup>1</sup> Zmiany wymienionej ustawy zostały ogłoszone w Dz. U. z 2002r. Nr 23, poz. 220, Nr 62, poz. 558, Nr 113, poz. 984, Nr 153, poz. 1271 i Nr 214, poz. 1806, z 2003r. Nr 80, poz. 717 i Nr 162, poz. 1568, z 2004r. Nr 102, poz. 1055, Nr 116, poz. 1203 i Nr 167, poz. 1759, z 2005r. Nr 172, poz. 1441 i Nr 175, poz. 1457, z 2006r. Nr 17, poz. 128 i Nr 181, poz. 1337, z 2007r. Nr 48, poz. 327, Nr 138, poz. 974 i Nr 173, poz. 1218, z 2008r. Nr 180, poz. 1111 i Nr 223, poz. 1458, z 2009r. Nr 52, poz. 420 i Nr 157, poz. 1241 oraz z 2010r. Nr 28, poz. 142 i poz. 146 i Nr 106, poz. 675


<sup>2</sup> Zmiany wymienionej ustawy zostały ogłoszone w Dz. U. z 2004r. Nr 6, poz. 41 i Nr 141, poz. 1492, z 2005r. Nr 113, poz. 954 i Nr 130, poz. 1087, z 2006r. Nr 45, poz. 319 i Nr 225, poz. 1635, z 2007r. Nr 127, poz. 880, z 2008r. Nr 199, poz. 1227, Nr 201, poz. 1237 i Nr 220, poz. 1413 oraz z 2010r. Nr 24, poz. 124, i Nr 75, poz. 474, Nr 106, poz. 675 i Nr 119, poz. 804

planów zagospodarowania przestrzennego na terenie Gminy Inowrocław w miejscowości Latkowo oraz przystąpienia do sporządzenia zmiany miejscowego planu zagospodarowania przestrzennego Gminy Inowrocław uchwalonego uchwałą Nr XXXII/221/98 Rady Gminy w Inowrocławiu z dnia 30 marca 1998 r. (Dziennik Urzędowy Województwa Bydgoskiego z dnia 11 maja 1998r. Nr 26, poz. 104) dla części obszaru położonego w miejscowości Latkowo, oznaczonego symbolem 8.26 UR, zmiany miejscowego planu zagospodarowania przestrzennego na terenie Gminy Inowrocław uchwalonego uchwałą nr V/40/99 Rady Gminy w Inowrocławiu z dnia 22 lutego 1999 r. (Dziennik Urzędowy Województwa Kujawsko-Pomorskiego z dnia 4 maja 1999 r. Nr 30, poz. 207) dla części obszaru położonego w miejscowości Latkowo, oznaczonego symbolem 8.27 U i zmiany miejscowego planu zagospodarowania przestrzennego na terenie Gminy Inowrocław uchwalonego uchwałą nr X/66/2003 Rady Gminy w Inowrocławiu z dnia 29 maja 2003 r. (Dziennik Urzędowy Województwa Kujawsko-Pomorskiego z dnia 19 września 2003 r. Nr 98, poz. 1448) dla części obszaru położonego w miejscowości Latkowo, oznaczonego symbolem 8.31 P/S wprowadza się następujące zmiany:

- 1) załącznik nr 1 otrzymuje brzmienie określone w załączniku nr 1 do niniejszej uchwały;
- 2) załącznik nr 2 otrzymuje brzmienie określone w załączniku nr 2 do niniejszej uchwały;
- 3) załącznik nr 3 otrzymuje brzmienie określone w załączniku nr 3 do niniejszej uchwały;

§ 2. Wykonanie uchwały powierza się Wójtowi Gminy Inowrocław.

§ 3. Uchwała wchodzi w życie z dniem podjęcia



Przewodniczący  
Rady Gminy Inowrocław

*Augustyn Korona*  
Augustyn Korona

## Uzasadnienie

do uchwały Nr XLVIII/246/2010

**Rady Gminy Inowrocław**

**z dnia 29 września 2010 r.**

Rada Gminy Inowrocław w dniu 23 października 2009 r. podjęła uchwałę Nr XXXIX/224/2009 w sprawie przystąpienia do sporządzenia miejscowych planów zagospodarowania przestrzennego na terenie Gminy Inowrocław w miejscowości Latkowo oraz sporządzenia zmiany miejscowego planu zagospodarowania przestrzennego Gminy Inowrocław uchwalonego uchwałą nr XXXII/221/98 Rady Gminy w Inowrocławiu z dnia 30 marca 1998 r. (Dziennik Urzędowy Województwa Bydgoskiego z dnia 11 maja 1998r. nr 26, poz. 104) dla części obszaru położonego w miejscowości Latkowo, oznaczonego symbolem 8.26 UR, zmiany miejscowego planu zagospodarowania przestrzennego na terenie Gminy Inowrocław uchwalonego uchwałą nr V/40/99 Rady Gminy w Inowrocławiu z dnia 22 lutego 1999 r. (Dziennik Urzędowy Województwa Kujawsko-Pomorskiego z dnia 4 maja 1999 r. nr 30, poz. 207) dla części obszaru położonego w miejscowości Latkowo, oznaczonego symbolem 8.27 U i zmiany miejscowego planu zagospodarowania przestrzennego na terenie Gminy Inowrocław uchwalonego uchwałą nr X/66/2003 Rady Gminy w Inowrocławiu z dnia 29 maja 2003 r. (Dziennik Urzędowy Województwa Kujawsko-Pomorskiego z dnia 19 września 2003 r. nr 98, poz. 1448) dla części obszaru położonego w miejscowości Latkowo, oznaczonego symbolem 8.31 P/S.

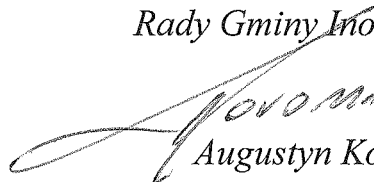
Z inicjatywą wywołania uchwały wystąpił Wójt Gminy Inowrocław, określając na załącznikach graficznych od nr 1 do nr 3 do wspomnianej uchwały granice opracowania miejscowych planów zagospodarowania przestrzennego w oparciu o wnioski inwestorów i właścicieli terenów objętych granicami planów, a także decyzję Wojewody Kujawsko-Pomorskiego z dnia 13 czerwca 2008 r. Nr 6/2008 o środowiskowych uwarunkowaniach zgody na realizację przedsięwzięcia polegającego na budowie obwodnicy Inowrocławia w ciągu drogi krajowej nr 15 i 25, w wariantcie społecznym „S” oraz plan sytuacyjny z dnia 6 listopada 2008 r. opracowany przez pracownię projektową Scott Wilson Sp. z o.o. Biuro w Poznaniu działającą na zlecenie Generalnej Dyrekcji Dróg Krajowych i Autostrad, Oddział w Bydgoszczy.

W dniu 9 czerwca 2010 r. do tut. Urzędu wpłynął Projekt Budowlany Obwodnicy Inowrocławia w ciągu drogi krajowej nr 15 i 25. Z przedłożonej przez Projektanta dokumentacji wynika, że zmianie uległ teren inwestycji polegającej na budowie trasy głównej obwodnicy Inowrocławia, węzłów, dróg

poprzecznych i dojazdowych. Wspomnianą zmianę uwzględniono na załącznikach graficznych do niniejszej uchwały.

W związku z powyższym wywołanie niniejszej uchwały jest uzasadnione.

*Przewodniczący  
Rady Gminy Inowrocław*

  
*Augustyn Korona*

# WYRYS Z MAPY EWIDENCYJNEJ SKALA 1:5000

Województwo: kujawsko-pomorskie Powiat: Inowrocławski  
Jednostka ewidencyjna: Inowrocław  
Obszar ewidencyjny: Łatkowo

STAROSTWO POWIATOWE / POWIATOWY OŚRODEK DOKUMENTACJI  
GEODEZYJNEJ I KARTOGRAFICZNEJ W INOWROCŁAWIU  
Poświadczam słusność niniejszego dokumentu  
z oryginałem przyległym do państwowego zasobu  
geodezyjnego i kartograficznego

z nr 75281/09  
(nazwa organu przedkładającego oryginał)

obr. Kłopot  
Trawicki  
(miejscowość i data)

w dniu 2009-09-29

z up. Starosty  
Raczmarek  
(imię i nazwisko, podlega, stanowisko,  
służbowa osoba upoważniona)

STAROSTWO POWIATOWE - POWIATOWY OŚRODEK DOKUMENTACJI  
GEODEZYJNEJ I KARTOGRAFICZNEJ W INOWROCŁAWIU  
Reprodukowanie, rozpowszechnianie  
i rozprowadzanie niniejszego dokumentu  
wymaga pozwolenia, w którym mowa w art. 18  
ustawy z dnia 17 maja 1998 r. - Prawo geo-  
dezyjne i kartograficzne (Dz. U. Nr 30  
p. 163, z późniejszymi zmianami).

Trawicki  
(miejscowość i data)

2009-09-29

z up. Starosty  
Raczmarek

PODINSPEKTOR  
w Wydziale Geodezji, Kartografii,  
Katastru i Gospodarki Nieruchomościami

PODINSPEKTOR  
w Wydziale Geodezji, Kartografii,  
Katastru i Gospodarki Nieruchomościami  
obr. Łatkowo

## ZALĄCZNIK GRAFICZNY NR 1

DO UCHWAŁY NR XLVIII/246/2010

RADY GMINY INOWROCŁAW

Z DNIA 29 WRZEŚNIA 2010R

PRZEWODNICZĄCY  
RADY GMINY INOWROCŁAW

Augustyn Korona

## LEGENDA:



granice obszaru opracowania miejscowego  
planu zagospodarowania przestrzennego

# WYRYS Z MAPY EWIDENCYJNEJ SKALA 1:5000

Województwo: kujawsko-pomorskie Powiat: Inowrocławski  
Jednostka ewidencyjna: Inowrocław  
Obręb ewidencyjny: Latkowo

**ZAŁĄCZNIK GRAFICZNY NR 2**

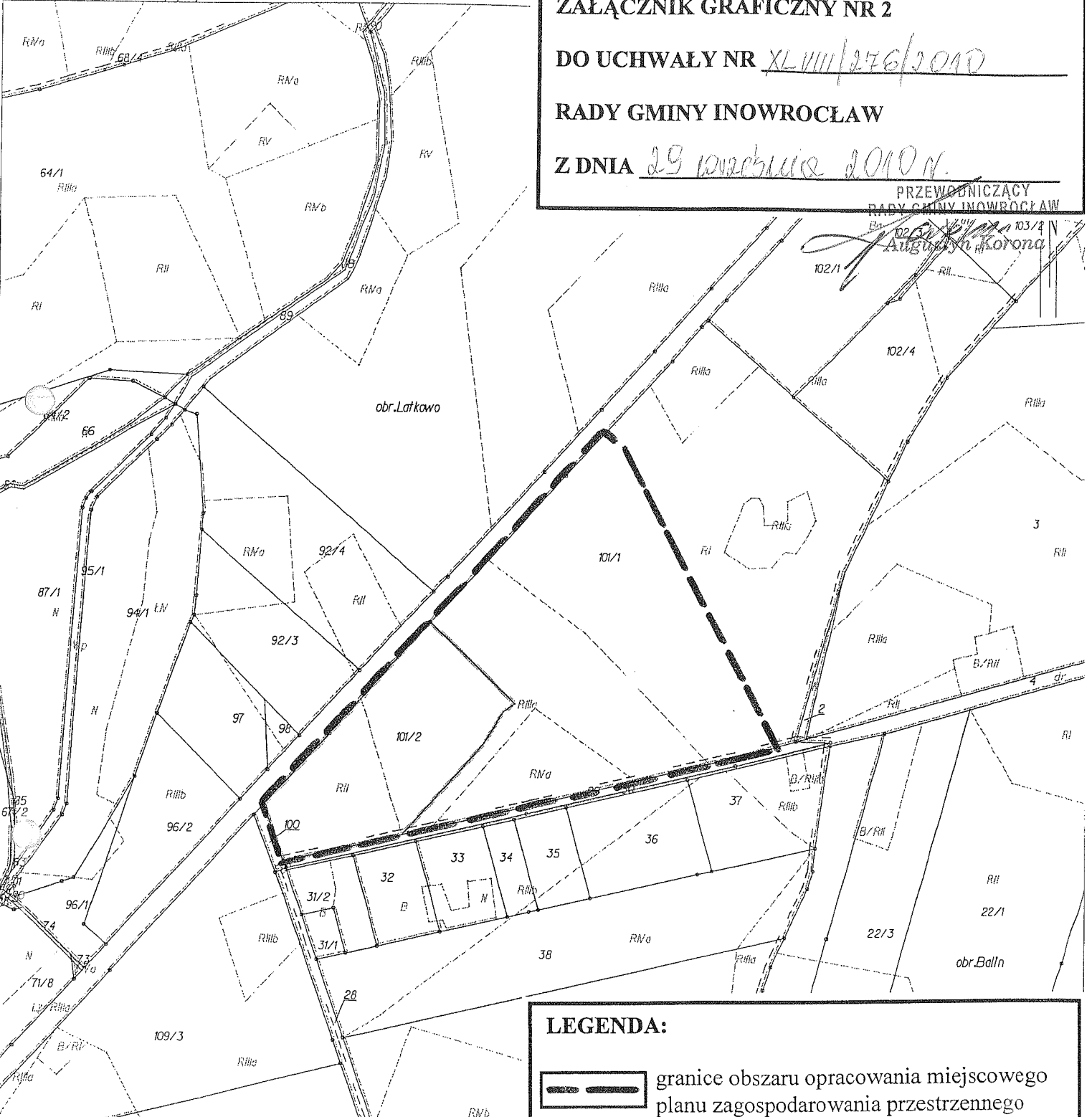
**DO UCHWAŁY NR XLVIII/276/2010**

**RADY GMINY INOWROCŁAW**

**Z DNIA 29 września 2010 r.**

PRZEWODNICZĄCY  
RADY GMINY INOWROCŁAW

102/1  
103/1  
Augustyn Korona



### LEGENDA:



granice obszaru opracowania miejscowego  
planu zagospodarowania przestrzennego

STAROSTWO POWIATOWE - POWIATOWY OŚRODEK DOKUMENTACJI  
GEODEZYJNEJ I KARTOGRAFICZNEJ W INOWROCŁAWIU  
Reprodukowanie, rozpowszechnianie  
rozprowadzanie niniejszego dokumentu  
wymaga zezwolenia, o którym mowa w art. 18  
Ustawy z dnia 17 maja 1989 r. Prawo geo-  
dezyjne i kartograficzne (Dz. U. z 30  
poź. 163 z późniejszymi zmianami).

z up. starosty  
Renate Kozłomarek

2009-09-29  
PODINSPEKTOR  
w Wydziale Geodezji i Kartografii,  
Kadłubów 10, 85-001 Inowrocław

STAROSTWO POWIATOWE - POWIATOWY OŚRODEK DOKUMENTACJI  
GEODEZYJNEJ I KARTOGRAFICZNEJ W INOWROCŁAWIU  
Poświadczam zgodność niniejszego dokumentu  
z oryginałem przyległym do państwowego zasobu  
geodezyjnego i kartograficznego

can. 7528/2009  
(nazwa organu przechowującego oryginał)

Małgorzata Kozłomarek  
w dniu 2009-09-29  
(miejscowość i data)

2009-09-29  
PODINSPEKTOR  
w Wydziale Geodezji i Kartografii,  
Kadłubów 10, 85-001 Inowrocław

# WYRYS Z MAPY EWIDENCYJNEJ SKALA 1:5000

Województwo: kujawsko-pomorskie Powiat: inowrocławski  
Jednostka ewidencyjna: inowrocław  
Obręb ewidencyjny: Latkowo

## ZAŁĄCZNIK GRAFICZNY NR 3

DO UCHWAŁY NR XLVIII/246/2010

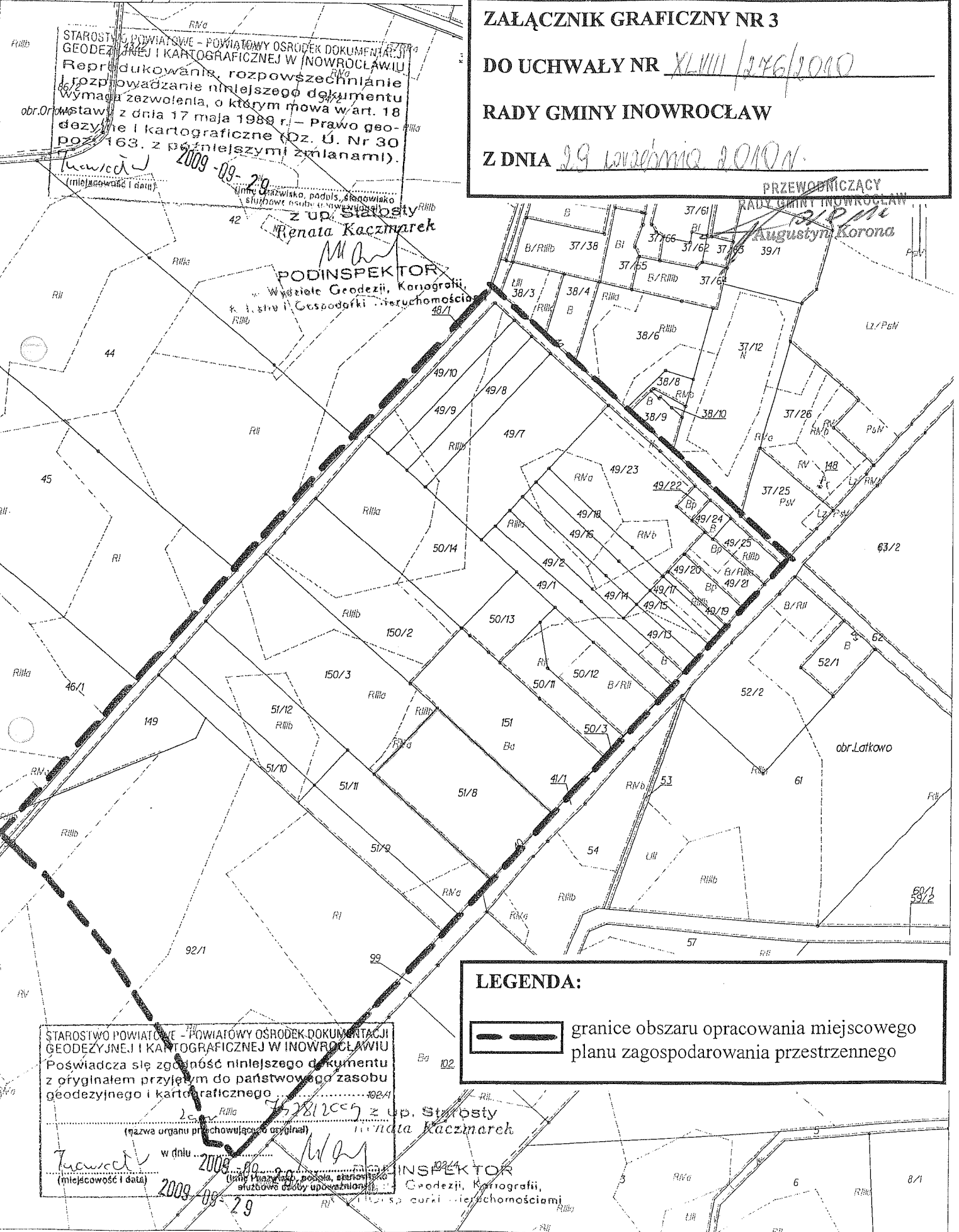
RADY GMINY INOWROCLAW

Z DNIA 29 września 2010 r.


PRZEWODNICZĄCY

RADY GMINY INOWROCLAW

Augustyn Korona



### LEGENDA:

 granice obszaru opracowania miejscowego planu zagospodarowania przestrzennego

STAROSTWO POWIATOWE - POWIATOWY OŚRODEK DOKUMENTACJI  
GEODEZYJNEJ I KARTOGRAFICZNEJ W INOWROCLAWIU  
Poświadczam zgodność niniejszego dokumentu  
z oryginałem przyjętym do państwowego zasobu  
geodezyjnego i kartograficznego ..... 102/1

z up. Starosty  
Renata Kaczmarek

Trawiec w dniu 2009-09-29  
(miejscowość i data)

INSPEKTOR  
Wydziału Geodezji, Kartografii,  
i służby celni nieruchomości